



memoria
de Actuaciones del Programa PRODERCAL
CUATRO VALLES
LEÓN

2000
PERIODO
2006



memoria
de Actuaciones del Programa PRODERCAL
CUATRO VALLES
LEÓN

2000
PERIODO
2006



Avda. Manucho, 92 - 24120 Canales - La Magdalena. LEÓN. ESPAÑA
Tel.: 00 34 987 581666 . Fax: 00 34 987 581568
cuatrovalles@cuatrovalles.es - www.cuatrovalles.es

Coordinación:



Tomero y Romillo
www.tomeroyromillo.com

Contenidos, textos y fotografías:
Grupo de Acción Local Cuatro Valles
Tomero y Romillo - Servicios Ambientales S.L.

Cartografía:
Servicio de Análisis de Imagen y Cartografía
Universidad de León

Diseño y maquetación:

ESTRATEGIA ● ESTUDIO CREATIVO

© de la edición G.A.L. CUATRO VALLES

Han pasado ya quince años desde que, cargados con la ilusión de quien inicia un nuevo camino, decidimos constituir la Asociación Cuatro Valles.

En efecto fuimos cuatro, los valles que en un principio decidimos emprender la aventura del desarrollo rural, entonces apenas un anhelo. Valles del noroeste montañoso leonés que, aunque cada uno con su propia identidad, estábamos entroncados por la proximidad geográfica y por las estrechas relaciones a las que el tiempo y la historia nos habían obligado.

Y así echó a andar la Asociación Cuatro Valles que pronto, y convertida en Grupo de Acción Local, empezó a trabajar en un vasto territorio en el que los problemas eran los de casi todas las zonas rurales del norte peninsular: poca población y envejecida, escasas mujeres, falta de expectativas para los jóvenes y, el más limitante de ellos, la falta de rentabilidad de las explotaciones agrarias y la práctica inexistencia de alternativas económicas a un sector, el ganadero, que siempre fue la base económica de nuestras montañas.

Así se puso en marcha el GAL Cuatro Valles que empezó a tejer el sueño de dar una nueva dimensión a su territorio, gracias a la concesión de un programa PRODER, aquellos programas de los que poco se sabía entonces, pero que ya contaban con la experiencia previa de sus homólogos LEADER. Muchos eran los problemas, pero mayores eran las potencialidades de un territorio repleto de recursos de toda índole y, sobre todo, era grande el empeño por ser capaces de generar en las gentes de estas comarcas el impulso necesario para acometer los retos que el futuro nos deparaba.

Y tras el PRODER llegó un nuevo programa, PRODERCAL, desarrollado en un territorio al que, con el paso de los años, se han ido incorporando nuevas comarcas y con ellas, nuevas situaciones y posibilidades. Y los cuatro valles iniciales nos hemos convertido en siete comarcas, perfectamente definidas, aglutinadas bajo una imagen común, la de Cuatro Valles. Territorios y gentes, administraciones y agentes sociales, un amplio espectro de intereses con la vocación común de seguir apostando por el futuro de nuestros valles. Dos programas de desarrollo rural durante los que el grupo ha asumido grandes retos y ha puesto en marcha multitud de iniciativas. Siete comarcas que, a lo largo de estos años, han hecho evolucionar su imagen, han consolidado su identidad y han sido capaces de abrirse al exterior para ser conocidas ya no solo por sus paisajes inolvidables, sino también, y sobre todo, por sus producciones de calidad y por su aventajada hospitalidad.

Quince años intensos en los que el grupo ha avanzado, ha luchado, ha emprendido... Pero aún así, tiempo insuficiente para acometer todas las necesidades que ya no solo el territorio en sí mismo, sino también las nuevas demandas sociales, plantean al medio rural.

Quince años que dejan aún muchos temas pendientes y que plantean nuevos desafíos como la competitividad de las explotaciones agrarias, ganaderas y forestales, el uso sostenible de la tierra, el reto ineludible de la conservación del medio ambiente o la mejora de la calidad de vida en las zonas rurales, la igualdad de oportunidades, la cooperación entre grupos... Nuevas situaciones que será necesario abordar de cara al "nuevo programa" que acaba de comenzar.

Cipriano Elías Martínez Álvarez
Presidente de CUATRO VALLES



Campo de Martín Moro



pag 6.- **Cuatro Valles y sus comarcas**



pag 11.- **El Programa PRODERCAL Cuatro Valles**



pag 15.- **Medidas de aplicación del Programa**

pag 17.- **Medida 7.5.03 – Servicios a la población**

pag 21.- **Medida 7.5.04 – Patrimonio natural**

pag 29.- **Medida 7.5.05 – Valorización de productos locales**

pag 33.- **Medida 7.5.07 – Valorización del patrimonio cultural y arquitectónico**

pag 43.- **Medida 7.5.08 – Turismo rural**

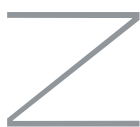
pag 51.- **Medida 7.5.09 – Otras inversiones**

pag 57.- **Medida 7.5.10 – Formación y empleo**

pag 61.- **Medida 7.5.11 – Acciones de cooperación**

pag 75.- **Medida 7.9.02 – Gestión del plan y asistencias técnicas**

pag 77.- **Medida 7.9.06 – Pymes y Servicios**



pag 81.- **Interpretación de los resultados del Programa PRODERCAL Cuatro Valles**



pag 93.- **La política de desarrollo rural 2007-2013. Un horizonte de futuro**



Desfiladero del río Sil. LACIANA Y ALTO SIL



Peña Ubiña. BABIA



Embalse del río Luna. LUNA



Braña de Cubatsu. LACIANA Y ALTO SIL



Palacio de Riolago. BABIA



Museo del pastor. LUNA

Cuatro Valles y sus comarcas

Cuatro Valles aglutina un extenso territorio que ocupa alrededor del 20% de la provincia de León. Se trata de siete comarcas que tienen en común su fisiografía montañosa y constituyen las cuencas de cabecera de algunos de los principales ríos leoneses como el Sil, el Luna, el Omaña, el Bernesga, el Torío o el Tuerto. Valles y cumbres se suceden en un paisaje de extraordinaria belleza, reflejo fiel de una privilegiada naturaleza y del uso que, desde siempre, el hombre ha hecho de ella.

La población, salvo algunas excepciones, se ubica en núcleos rurales dispersos y de pocos vecinos que, hasta hace apenas unos decenios, tuvieron en la ganadería y en una exigua agricultura su medio de subsistencia. Solo cabeceras de comarca como La Robla o Villablino encontraron, a lo largo del siglo XX, nuevos horizontes en la actividad industrial o en la minería.

Territorio eminentemente rural en el que, en la actualidad, resulta evidente el rastro dejado por la emigración, la despoblación y el envejecimiento de la población. Comarcas de notables recursos naturales, de aguas claras, picos erguidos, bosques profundos y valles modelados por el hielo que albergan todavía especies emblemáticas de nuestra flora y fauna, y, sobre todo, una enorme biodiversidad, menos conocida y reconocida por el gran público, que soporta, sin embargo, sistemas naturales de gran valor de conservación, auténtico patrimonio natural de estas tierras del occidente leonés, internacionalmente reconocidas con varias figuras de conservación. A los valles de Babia y Luna, el Alto Sil o las hoces de Vegacervera, incluidos en la Red de Espacios Naturales de Castilla y León, hay que añadir cinco Reservas de la Biosfera, el Valle de Lacia, los valles de Omaña y Luna, Babia, el Alto Bernesga y Los Argüellos, galardón otorgado por la UNESCO a aquellos territorios en los que el manejo tradicional de sus recursos ha sido compatible con la conservación de los mismos. Valles también reconocidos por la Unión Europea como ZEPA (zonas de especial protección para las aves) y como LIC (lugares de interés comunitario) figuras que afectan a toda la franja cantábrica del territorio de Cuatro Valles. Enclaves que, además, guardan en sus rocas la historia de la Cordillera Cantábrica y en los que se suceden singularidades geológicas y paleontológicas de relevancia internacional.

Un extenso patrimonio digno de ser conocido y conservado, que se complementa en las comarcas de Cuatro Valles con un patrimonio cultural de enorme interés, carente quizá de aspectos monumentales, pero no por ello de menor importancia.

Castros prerromanos y otras evidencias arqueológicas refieren el temprano poblamiento de estos valles; iglesias, ermitas y distintas manifestaciones del patrimonio religioso que encuentran su verdadera dimensión en romerías y fiestas de profundo arraigo popular; casas blasonadas, palacios o vetustos castillos, que apenas se mantienen en pie, se complementan con una rica y variada arquitectura popular que tiene en los hórreos, los molinos rastreros, los corredores de algunas casas o las cubiertas de paja de centeno su máxima expresión. Formas de relación del hombre con su entorno, maneras de solventar las vicisitudes del día a día, de abordar el trabajo y el descanso mediante soluciones sencillas e ingeniosas plasmadas en aperos, herramientas, en el habla o en los juegos tradicionales. Un valioso patrimonio, transmitido durante generaciones, casi siempre de forma oral, que perfiló las normas de convivencia, las tradiciones, las leyendas y la historia de cada comunidad.

Siete comarcas distintas, con algunas similitudes, pero cada una con su propia identidad. Comarcas que perfilan el tránsito entre el norte montañoso, de influencia atlántica y las llanuras más meridionales atemperadas por el clima mediterráneo. Progresivo paso entre una economía eminentemente ganadera a otra más volcada en obtener de la tierra su potencial agrario.

La Cepeda, la más meridional de las comarcas de Cuatro Valles, es también la que mantiene una mayor actividad agraria. Sus lomas desgastadas, cubiertas de urces y pinos esconden profundas gargantas; pero su paisaje, bien distinto al del resto del territorio, se asienta sobre expuestas planicies cubiertas de campos de centeno y vegas frescas regadas por el Tuerto o el Porcos, ambos embalsados para favorecer el regadío.

La Cepeda vio florecer su economía al amparo de algunas minas y, sobre todo, tras la puesta en funcionamiento del ferrocarril a principios del pasado siglo. Sus estaciones vieron desfilar todo tipo de mercancías y de viajeros, quizá como antes lo hicieran las antiguas calzadas romanas que atraviesan esta comarca, empleadas luego por los peregrinos que, camino de Compostela, buscaban en estos valles pasos menos aventurados que los del Camino Francés.

Omaña recibe su nombre del río, uno de los mejor conservados de la provincia de León gracias a no estar regulado en cabecera, a pesar de los sucesivos proyectos que periódicamente reclaman su embalse. El valle cuenta con evidencias

arqueológicas muy relevantes, como el ídolo de Rodicol, pero sobre todo, con un patrimonio etnográfico digno de ser destacado. Tradiciones ancestrales siguen fuertemente arraigadas en sus valles que guardan, además, la traza de otros tiempos geológicos, cuando los glaciares cubrieron esta tierra. Bosques únicos de abedul prosperan en sus laderas, favorecidos, en las últimas décadas, por la disminución de la carga ganadera como consecuencia de la despoblación. Bosques que albergan aún a la más emblemática de las aves de estas montañas, el urogallo cantábrico.

Hacia el norte, se asienta **Laciana y el Alto Sil**, comarca de singular belleza, matizada por profundos bosques mixtos, especialmente hermosos durante el otoño, cuando las hojas de los distintos árboles que albergan tornan los verdes estivales por ocres y rojos, amarillos y mil tonalidades que cambian con cada juego de luz.

Valles de profundos contrastes donde la más agreste naturaleza se suaviza en las brañas, tradicionalmente manejadas por el hombre para el aprovechamiento de los ganados. Solitarias cumbres que rondan los dos mil metros de altitud encuentran su contrapunto en las minas de carbón, antes en profundas galerías, ahora a cielo abierto, que han sido el motor económico de la zona y han garantizado el mantenimiento de la población.

Babia, histórico destino de ganados trashumantes, de puertos despejados, siempre verdes y cimas altivas que tienen en Ubiña el mejor representante de la montaña caliza. Pueblos engalanados con casas de piedra, señoriales y campesinas, orgullosas de su pasado y de su presente. Babia de Yuso y Babia de Suso, donde los reyes de Asturias y de León buscaban el reposo y quietud que siguen encontrando hoy los numerosos viajeros que se aventuran en estos valles que conforman Cuatro Valles.

Luna, tierra de vetustas piedras que guardan los secretos de la historia de la cordillera Cantábrica; de relictos bosques de sabina que hablan de otro tiempo, de otro clima. Tierra que atesora en los romances la memoria de viejos castillos y poderosos señoríos medievales; que ofrece la hospitalidad de los pastores trashumantes, acostumbrados al permanente trasiego junto a los rebaños de merinas.

El Bernesga siempre estuvo marcado por el río y por ser zona tradicional de comunicación con Asturias. Desde antaño el valle conoció el paso de calzadas, como *la Carisia*, y del jacobino camino de San Salvador, la ruta de peregrinación que, partiendo de León, permitía a los peregrinos ir a visitar las reliquias custodiadas en la Cámara Santa de la catedral de Oviedo para continuar luego hasta Compostela. Ermitas y hospitales ofrecieron tradicionalmente asilo al peregrino, teniendo en Celada, Buen Suceso y Arbas del Puerto sus máximos exponentes.

Pasos de montaña en la Cordillera Cantábrica que brindan espectaculares paisajes, matizados en la actualidad por las nuevas infraestructuras que impone el progreso.



Río Omaña. OMAÑA



Castillo de Beñal. OMAÑA




El Faedo. EL BERNESGA



Colegiata de Arbas. EL BERNESGA



Hoces de Vegacervera. EL TORÍO



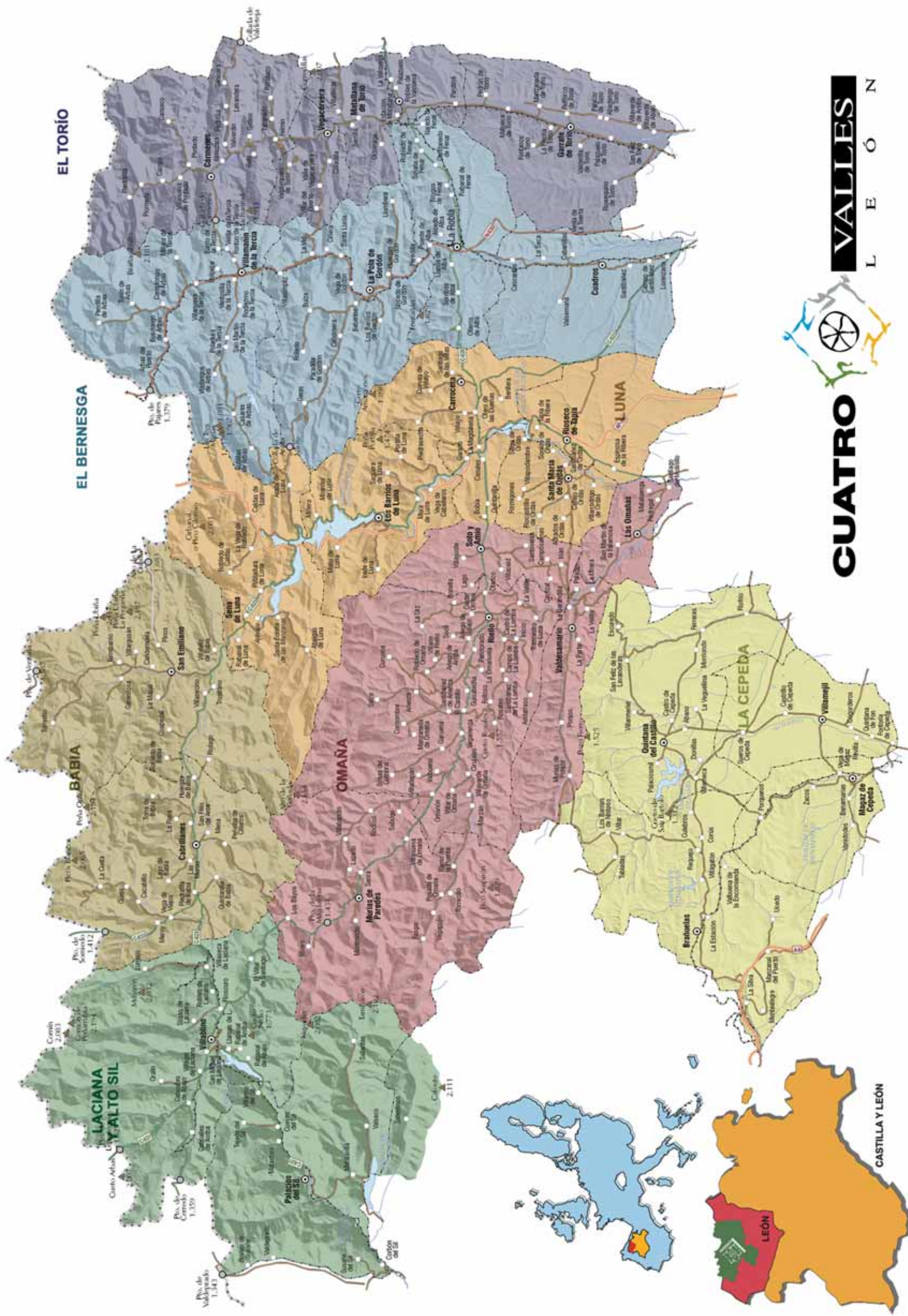
Pantano de Villameca. LA CEPEDA



Explotación aurífera de La Veguellina. LA CEPEDA

El Torío, señorío de caliza, hoces y angosturas, de cuevas y simas cinceladas por el agua, que han convertido a esta comarca en referente turístico de la provincia de León. Pueblos serenos, valles abiertos y sosegados modelados por el río en su incesante devenir.

Infinidad de recursos de toda índole que cuentan en Cuatro Valles con multitud de propuestas para ser descubiertos y, sobre todo, disfrutados. Una gran apuesta por parte de GAL Cuatro Valles, que ha posibilitado que el territorio disponga de establecimientos turísticos de alta calidad y de empresas de actividades que ofrecen posibilidades a todo tipo de usuarios, al tiempo que ha potenciado su promoción en ferias y eventos regionales y nacionales.



CUATRO VALLES
L E Ó N

COMARCAS – MUNICIPIOS – LOCALIDADES DE CUATRO VALLES

LACIANA Y ALTO SIL

PALACIOS DEL SIL

Corbón del Sil
Cuevas del Sil
Matalavilla
Mataotero
Palacios del Sil
Salientes
Susañe del Sil
Tejedo del Sil
Valdeprado
Valseco
Villarino del Sil

VILLABLINO

Caboalles de Abajo
Caboalles de Arriba
Lumajo
Llamas de Laciana
Orallo
Rabanal de Abajo
Rabanal de Arriba
Rioscuro
Robles de Laciana
Sosas de Laciana
Villablino
Villager
El Villar de Santiago
Villaseca de Laciana

BABIA

CABRILLANES

Cabrillanes
La Cueta de Babia
Huegas de Babia
Lago de Babia
Mena de Babia
Meroy
Las Murias de Babia
Peñalba de Cilleros
Piedrafitas de Babia
Quintanilla de Babia
La Riera de Babia
San Felix de Arce
Torre de Babia
Vega de Viejos

SAN EMILIANO

Candemuera
Cospedal
Genestosa
La Majúa
Pinos
Riolago de Babia
Robledo de Babia
San Emiliano
Torrebarrio
Torrestío
Truébano de Babia
Villafeliz de Babia
Villargursán
Villasecino

OMAÑA

MURIAS DE PAREDES

Barrio de la Puente
Los Bayos
Fasgar
Lazado de Omaña
Montrondo
Murias de Paredes
Posada de Omaña
Rodicol
Sabugo
Senra de Omaña
Torrecillo
Vegapujín
Villabandín
Villanueva de Omaña
Vivero de Omaña

RIELLO

Aguasmestas
Andarraso
Ariego de Abajo
Ariego de Arriba
Arienza
Bonella
Campo de la Lomba
Castro de la Lomba

El Castillo

Ceide y Orrios
Cirujales
Cornombre
Curueña
Folloso
Garueña
Guisatecha
Inicio
Manzaneda de Omaña
Marzán
Omañón
La Omañuela
Oterico
Pandorado
Riello
Robledo de Omaña
Rosales
Salce
Santibáñez de Arienza
Santibáñez de la Lomba
Socil
Sosas del Cumbral
Trascastro de Luna
La Urz
Valbuena
Vegarienza
La Velilla
Villadepán
Villar de Omaña
Villarín de Riello
Villaverde de Omaña

VALDESAMARIO

La Garandilla
Murias de Ponjos
Paladín
Ponjos
La Utrera
Valdesamario

LAS OMAÑAS

Mataluenga
Santiago del Molinillo
San Martín de la Falamosa
Pedregal
Las Omañas

LUNA

SENA DE LUNA

Abelgas de Luna
Aralla de Luna
Caldas de Luna
Pobladura de Luna
Robledo de Caldas
Rabanal de Luna
Sena de Luna
La Vega de Robledo

LOS BARRIOS DE LUNA

Los Barrios de Luna
Irede de Luna
Mallo de Luna
Mora de Luna
Portilla de Luna
Sagüera de Luna
Vega de Caballeros

SOTO Y AMÍO

Bobia
Camposalinas
Canales-La Magdalena
Carrizal de Luna
Garaño
Irián
Lago de Omaña
Quintanilla
Santovenia
Soto y Amío
Villaceid
Villayuste

CARROCERA

Benllera
Carrocera
Cuevas de Viñayo
Otero de las Dueñas
Piedrasecha
Santiago de las Villas
Viñayo

RIOSECO DE TAPIA

Espinosa de la Ribera
Rioseco de Tapia
Tapia de la Ribera

SANTA MARÍA DE ORDÁS

Adrados de Ordás
Callejo de Ordás
Formigones
Riocastrillo de Ordás
Santa María de Ordás
Santibáñez de Ordás
Selga de Ordás
Villapodambre
Villarodrigo de Ordás

EL BERNESGA

VILLAMANIN

Arbas del Puerto
Barrio de la Tercia
Busdongo
Camplongo
Casares de Arbas
Cubillas de Arbas
Fontún de la Tercia
Golpejar de la Tercia
Millaró
Pendilla
Poladura de la Tercia
Rodiezmo
San Martín de la Tercia
Tonín
Velilla de la Tercia
Ventosilla
Viadangos de la Tercia
Villanueva de la Tercia
Villamanín

LA POLA DE GORDÓN

Barrios de Gordón
Beberino
Buiza
Carbonera
Ciñera
Folledo
Geras
Huegas de Gordón
La Pola de Gordón
La Vid
Llombera
Nocedo de Gordón
Paradilla de Gordón
Peredilla
Santa Lucía
Vega de Gordón
Villasimpliz

LA ROBLA

Alcedo de Alba
Brugos de Fenar
Candanedo de Fenar
Llanos de Alba
Olleros de Alba
Puente de Alba
Rabanal de Fenar
La Robla
Solana de Fenar
Sorribos de Alba

CUADROS

Cabanillas
Campo
Cascantes
Cuadros
Lorenzana
Santibáñez del Bernesga
La Seca
Valsemana

EL TORIO

CÁRMENES

Almuzara
Campo
Canseco
Cármenes
Felmín
Genicera
Gete
Getino
Lavandera

Pedrosa
Piedrafitas
Piornedo
Pontedo
Rodillazo
Tabanedo
Valverdin
Villanueva de Pontedo

VEGACERVERA

Coladilla
Valle de Vegacervera
Valporquero de Torío
Vegacervera
Villar del Puerto

MATALLANA DE TORÍO

Matallana de Torío
Naredo de Fenar
Orzonaga
Pardavé
Robledo de Fenar
Robles de la Valcueva
Serrilla
La Valcueva-Palazuelo
Villalfeide

GARRAFE DE TORÍO

Abadengo de Torío
Fontanos de Torío
Garrafe de Torío
La Flecha de Torío
Manzaneda de Torío
Matueca de Torío
Palacio de Torío
Palazuelo de Torío
Pedrún de Torío
Riosequino de Torío
Ruiforcos de Torío
San Feliz de Torío
Valderilla de Torío
Villaverde de Arriba

LA CEPEDA

QUINTANA DEL CASTILLO

Abano
Castro de Cepeda
Donillas
Escuredo
Ferrerías de Cepeda
Morriondo
Palaciosmil
Quintana del Castillo
Riofrío
San Feliz de las Lavanderas
La Veguellina de Cepeda
Villameca
Villarmeriel

VILLAMEJIL


Castrillos de Cepeda
Cogorderos
Fontoria de Cepeda
Quintana de Fon
Revilla
Sueros de Cepeda
Villamejil

MAGAZ DE CEPEDA

Benamarias
Vanidores
Magaz de Cepeda
Porqueros
Vega de Magaz
Zacos

VILLAGATÓN - BRAÑUELAS

Brañuelas
Barrios de Nistoso
Culebros
Manzanal del Puerto
Montealegre
Requejo y Corus
Ucedo
La Silva
Valbuena de la Encomienda
Villagatón



CUATROVALLES
LEON



EL PROGRAMA PRODER CAL

Han sido profundos los cambios que la concepción del medio rural ha tenido en las últimas décadas. Y diferentes los papeles que desde el Tratado de Roma se han asignado a sus pobladores, en función de las distintas orientaciones y políticas auspiciadas por la Unión Europea.

Desde los años ochenta hasta nuestros días, esta evolución ha sido especialmente patente, otorgándose al desarrollo rural un protagonismo creciente que ha convertido, con el paso de los años, a los agentes locales en los verdaderos artífices de su propio desarrollo.

Sin embargo, la inexistencia en el marco de la UE de una definición concreta de "área rural", ha obligado a sus Estados miembro al desarrollo de sus propios modelos, lo que ha permitido, además, implementar políticas nacionales de desarrollo rural basadas en sus criterios socioeconómicos particulares, ya que el criterio poblacional, uno de los más empleados con este fin, no siempre resulta ni operativo, ni orientativo. Así, matizar la frontera entre lo rural y lo urbano no resulta sencillo; menos en un Estado como el español, donde sus territorios rurales son tan diversos como sus regiones y comarcas.

Desde las reformas de la PAC de 1988 y 1992, el medio rural ha iniciado un lento pero progresivo modelo de cambio, en el que el desarrollo rural ha pasado de ser considerado como una política complementaria a la política agraria común, para convertirse en uno de los referentes de la actual política estructural, integrando con ello, dos políticas de marcado carácter territorial como son la PAC y la política regional. Estos cambios, además, se han visto supeditados, en gran medida, por la integración de los condicionantes ambientales como actuaciones horizontales, implícitos ya en todas las actuaciones financiadas por la Unión.

Así, de la concepción de los 80, donde primaba la mejora de la competitividad de las explotaciones agrarias y el apoyo a las rentas de los agricultores, se ha pasado a una nueva estrategia para el desarrollo rural, en la que se plantea un modelo de integración de desarrollo, destinado a hacer frente a algunos de los problemas estructurales que caracterizan el medio rural. Con el Tratado de Maastricht, el mundo rural recibe un nuevo reconocimiento político considerándose, desde entonces, el desarrollo rural como ineludible para garantizar la cohesión económica y social de los territorios integrantes de Europa. Este reconocimiento supuso el arranque de una política específica de desarrollo rural con cuatro objetivos prioritarios:

- Promover la cohesión mediante el mantenimiento y la creación de empleos rurales
- Superar las barreras al desarrollo estimulando la diversificación, mejorando las infraestructuras y facilitando el acceso a nuevas tecnologías
- Aumentar la calidad de vida de los pobladores rurales, conservando el medio ambiente
- Mantener comunidades rurales viables, preservando sus tradiciones y su cultura

Para conseguir estos objetivos se han destinado importantes recursos económicos y financieros, procedentes de forma prioritaria de las medidas de acompañamiento de la PAC y de los Fondos Estructurales, así como de otras medidas derivadas de las políticas ambiental y pesquera.

Entre las medidas puestas en marcha con esta filosofía se encuentra la iniciativa comunitaria LEADER, cuyo principal propósito ha sido impulsar acciones destinadas al desarrollo y diversificación de las economías rurales con un enfoque claramente endógeno y vocación demostrativa. Se empiezan a perfilar, gracias a su apoyo, los grupos de acción local que, en la actualidad, se han convertido en auténticos motores de desarrollo local, artífices de la puesta en marcha y ejecución de programas horizontales plurianuales que ellos mismos proponen y que responden a las peculiaridades y situaciones diferenciadoras de los territorios que aglutinan.

La aplicación de la política estructural al medio rural, ha obligado a Estados y regiones a la elaboración de planes nacionales y regionales, respectivamente, de carácter plurianual en los que se diseña una estrategia de desarrollo basada en los modelos de desarrollo regional definidos, en el caso español, por las distintas Comunidades Autónomas.

Para el periodo 1994-1999 y dada la imposibilidad de hacer llegar el modelo LEADER a todos sus territorios rurales, el Estado español pone en marcha, además de la nueva iniciativa comunitaria LEADER II, el Programa Operativo de desarrollo y diversificación de las zonas rurales PRODER que, siguiendo la metodología LEADER, coordina distintas actuaciones de intervención territorial, gracias al apoyo de fondos procedentes tanto de la Unión Europea, como del Ministerio de Agricultura, Pesca y Alimentación y de las distintas administraciones regionales con competencias en esta materia.

El año 1996, supone un nuevo hito para las políticas de desarrollo rural. La declaración de Cork "Por un medio rural vivo", su continuación en la agenda 2000 y las nuevas herramientas disponibles gracias a las sucesivas reformas de distintos fondos comunitarios han permitido avanzar en un nuevo escenario en el que se pretende que las zonas rurales se conviertan en un entorno atractivo para vivir y trabajar, invirtiendo el proceso de envejecimiento y despoblación de las mismas, dotándolas de medios para que generen su propio desarrollo, se adapten a las nuevas circunstancias económicas y sean valoradas como merecen por el conjunto de la sociedad.

"Lo local", ha adquirido una importancia creciente, al igual que la inversión y financiación privadas de los proyectos locales y la simplificación de los trámites administrativos. A este modelo de desarrollo se incorporan un abanico de posibilidades entre las que la subsidiariedad y la cooperación a nivel local, regional, nacional y europeo han generado grandes expectativas que permiten aprovechar el enorme potencial de las comunidades rurales.

El enfoque integrado, la diversificación, la sostenibilidad, el empleo y la igualdad de oportunidades se han convertido en puntos estratégicos para el desarrollo de los nuevos programas LEADER+ y, en el caso de Castilla y León PRODERCAL que, en el ámbito del tercer Marco Comunitario de Apoyo, se han ejecutado durante el periodo 2000-2006.

La política de desarrollo rural se ha convertido así en una política con identidad propia. Además de garantizar los mercados y la modernización de las estructuras agrarias, ha tenido como objetivo permitir el despegue de las zonas rurales y responder a las nuevas demandas sociales, económicas y ambientales propias de una sociedad del siglo XXI. Dar soluciones a las exigencias de la población rural, garantizar la igualdad de oportunidades o establecer mecanismos que garanticen la conservación del patrimonio natural y cultural que custodia han sido los referentes de trabajo para los distintos grupos de acción local que han puesto en marcha programas de desarrollo rural durante el periodo 2000-2006.

Dado que en Castilla y León, la Consejería de Agricultura y Ganadería de la Junta de Castilla y León es el organismo competente en materia de desarrollo rural, los Grupos de Acción Local de esta Comunidad Autónoma se han regido por lo establecido por la misma en el Programa Operativo Integrado Regional para el Desarrollo Rural.

Durante el periodo 2000-2006, que finalmente se ha prolongado hasta junio de 2009, los Grupos de Acción Local (GAL) que no han contado con un programa LEADER+, han podido aplicar un programa PRODERCAL, con orientación y dotaciones financieras similares a las de esa iniciativa comunitaria, como ha sido el caso del GAL Cuatro Valles.

Se ha cubierto así la totalidad del espacio rural castellano y leonés donde un total de 17 grupos han contado con LEADER+ y 27 con PRODERCAL. En ambos casos, tanto las acciones como

las inversiones efectuadas han sido aprobadas por los propios grupos, en repuesta al modelo de “abajo-arriba” propuesto por la Comisión Europea para este periodo, al igual que la prioridad de las mismas, según las necesidades particulares de cada territorio de actuación.

La responsabilidad técnico-administrativa de gestión de los programas ante la Comisión ha correspondido, de forma conjunta, a las autoridades regionales (Consejería de Agricultura y Ganadería de la Junta de Castilla y León) y al Estado español (Ministerio de Agricultura, Pesca y Alimentación).

La modernización y diversificación de los sectores agrario y forestal, el fomento y diversificación de actividades económicas, en especial aquellas vinculadas a la creación de empleos, la formación y capacitación, la mejora de las condiciones de vida y trabajo, el medio ambiente y el turismo han constituido los principales ejes de actuación para el desarrollo del programa PRODERCAL Cuatro Valles.

Tanto el Programa Regional LEADER+ como PRODERCAL han sido cofinanciados con ayudas públicas procedentes de distintas Administraciones:

- La Comisión, a través de los Fondos Estructurales, en especial de FEDER, Fondo Europeo de Desarrollo Regional; de la sección Orientación de FEOGA, Fondo Europeo de Orientación y Garantía Agrícola y el FSE, Fondo Social Europeo, participa con el 36 % del coste total considerado
 - El Estado español. A través del MAPA, Ministerio de Agricultura, Pesca y Alimentación, establece una ayuda directa gestionada por la Consejería de Agricultura y Ganadería, que asciende al 6,77% del coste total considerado
 - La Junta de Castilla y León, a su vez, establece también una ayuda directa gestionada por la Consejería de Agricultura y Ganadería, equivalente al 11,55% del coste total
 - Las Administraciones Locales vinculadas a las comarcas de aplicación de los planes de desarrollo local, como Diputaciones provinciales, Mancomunidades de municipios, Ayuntamientos, Juntas Vecinales, etc. Su aportación conjunta es del 5,68 %
- Las aportaciones de la iniciativa privada, en este periodo, suponen una parte proporcional significativa, alcanzando el 40,00% del coste total considerado.

Teniendo en cuenta la importancia que en Castilla y León tienen las zonas rurales y la problemática, más o menos generalizada, existente en las mismas (envejecimiento, despoblación, masculinización, pérdida de empleos en el sector agrario, etc.), así como el innegable interés de las distintas instituciones de la Unión Europea por conseguir el desarrollo y revitalización de las zonas rurales a partir de soluciones planteadas desde los propios territorios, la región redactó el Programa Operativo Integrado en la Comunidad Autónoma de Castilla y León amparado en el Marco Comunitario de Apoyo para las intervenciones estructurales en las regiones españolas del Objetivo n.o 1 del período 2000-2006.

Como parte del Programa Operativo Integrado de Castilla y León (2000- 2006) se aprobó el PRODERCAL que se considera un Subprograma del mismo. El programa ha contado con dos líneas financieras definidas, estructuradas en dos medidas:

- **Medida 7.5. Desarrollo endógeno de zonas rurales, relativo a las actividades agrarias y diversificación agraria y su reconversión**, parcialmente a cofinanciar por FEOGA-Orientación.

- **Medida 7.9. Desarrollo endógeno de las zonas rurales ligado a actividades no agrarias**, totalmente a cofinanciar por FEDER.

El objetivo general del Programa ha sido dar continuidad a los modelos de desarrollo local iniciados en los Marcos Comunitarios de Apoyo anteriores con las iniciativas LEADER y LEADER+ y con el programa PRODER, en los que los efectos positivos que esta forma de actuación tiene en el territorio, fueron determinantes para la evolución de muchos de ellos.

Para presentar proyectos al programa PRODERCAL fue necesario que las entidades interesadas, organizadas como un Grupo de Acción Local, presentasen sus propios planes de desarrollo rural de carácter local, acordes a las políticas comunitarias de sostenibilidad, igualdad, etc. Con el objetivo prioritario de mantener la población en el medio rural, potenciando la diversificación de actividades productivas complementarias con la agraria tradicional, capaces de crear y mantener empleos generadores de ingresos complementarios que redunden en una mejora de la calidad de vida a la vez, que permiten conservar rasgos locales definitorios de la personalidad e idiosincrasia de cada territorio.

Cuadro Financiero

Fondos	FEOGA	FEDER	Total UE	MAPA	Junta de CyL	Admón. local	Total Nac.	Total Subv	Privado	TOTAL
CUATRO VALLES	3.017.000	1.112.000	4.129.000	775.620	1.325.535	651.512	2.752.667	6.881.667	4.587.778	11.469.445
% s/ subv	43,84%	16,16%	60,00%	11,27%	19,26%	9,47%	40,00%	100%		
% s/ invers.	26,30%	9,70%	36,00%	6,77%	11,55%	5,68%	24,00%	60,00%	40,00%	100,00%

El programa PRODERCAL de Cuatro Valles

El GAL Cuatro Valles presentó en noviembre de 2001 una solicitud a la convocatoria para la selección de Programas de Desarrollo Local del Programa de Desarrollo Rural de Castilla y León (2000-2006), que fue aprobado en mayo de 2002.

Para la ejecución del programa PRODERCAL ha sido necesaria la firma de un convenio de colaboración suscrito entre cada uno de los GAL, el Ministerio de Agricultura, Pesca y Alimentación y la consejería de Agricultura y Ganadería de la Junta de Castilla y León.

El GAL Cuatro Valles aglutina un amplio conjunto de interlocutores, tanto públicos como privados, constituidos bajo la figura de Asociación sin ánimo de lucro que ha sido hasta el momento, responsable de la ejecución de dos programas, PRODER y PRODERCAL, siguiendo el enfoque “Leader”.

El grupo funciona a partir de tres órganos fundamentales, cada uno con distintas competencias, pero complementarios entre si:

- El **órgano de decisión**, un órgano interno con capacidad

para la toma de decisiones en el GAL. Está constituido, a su vez, por la Asamblea General de socios y por la Junta Directiva.

- La **gerencia** y el **equipo técnico**, formado por un conjunto de profesionales de orientación multidisciplinar, que realizan funciones técnicas vinculadas a la tramitación de expedientes de ayudas, captación de promotores en el territorio y la promoción del programa de desarrollo local.

- El **responsable administrativo y financiero** considerado como la sección administrativa del GAL, al que corresponde la labor de intervención y fiscalización de las acciones realizadas. La figura del RAF se corresponde con una entidad local que forma parte del territorio de actuación del GAL, con capacidad de control y fiscalización de fondos públicos y que actúa bajo el principio de autonomía funcional.

Para plantear el Programa de Desarrollo Local de Cuatro Valles se realizó un análisis de la situación de partida del territorio, a través del diagnóstico de las debilidades y potencialidades más significativas.

Este análisis puso de manifiesto que la dispersión de la po-

blación, el alto grado de envejecimiento y las altas tasas de masculinidad que caracterizaban a Cuatro Valles, con los consiguientes efectos irreversibles, tanto en términos socioeconómicos como medioambientales, se revelaban como principales dificultades para la aplicación de la estrategia de desarrollo.

Las principales debilidades identificadas en el territorio de Cuatro Valles fueron:

1. Baja densidad de población. Cuatro Valles contaba con una densidad de población media de 14 habitantes/km².

2. Pérdida de población. Entre 1991 y 1999, el 96% de los municipios de Cuatro Valles habían perdido población, hasta un total de 5.067 habitantes.

3. Alto grado de envejecimiento. En 1996 el 24% de la población de Cuatro Valles tenía más de 65 años.

4. Altas tasas de paro femenino. Aunque la tasa de paro en Cuatro Valles no era especialmente elevada, tenía un claro componente femenino (un 71% de mujeres frente a un 29% de hombres) y estaba centrado en el sector servicios.

5. Escasa diversificación de la economía rural. Alta dependencia del sector agro-ganadero y del sector de la industria extractiva (minero-energético).

6. Amplias zonas desfavorecidas. El 100% del territorio estaba considerado como zona desfavorecida, bien por tratarse de zonas de montaña, bien por su marcada despoblación.

7. Gran superficie forestal sin cobertura arbórea. Importante superficie forestal que carecía de cobertura arbórea y se hallaba cubierta por maleza y monte bajo, muy vulnerable a los incendios.

8. Elevada edad media de los titulares de las explotaciones. El 33,3% eran mayores de 65 años y apenas el 6% lo eran menores de 35.

9. Alto grado de masculinización de la actividad agraria. Sólo el 23,5% de los titulares de explotaciones eran mujeres, porcentaje inferior a la media nacional (28,5%).

10. Predominio de empresas de pequeño tamaño en el sector agroalimentario. El 90% de las empresas tenía apenas entre 1 y 9 asalariados.

11. Escasa presencia de los productos agroalimentarios de la región en los mercados exteriores. Las exportaciones suponían un porcentaje muy pequeño de la producción.

Por otro lado, a lo largo del proceso de evaluación se seleccionaron aquellas potencialidades más significativas del territorio que deberían ser fomentadas mediante las actuaciones previstas en el Programa de Desarrollo Local de Cuatro Valles (2000-2006). Entre ellas se consideraron las siguientes:

1. Rico patrimonio natural con una gran diversidad de hábitats y de especies de fauna y flora. Cuatro Valles contaba con un alto porcentaje de su superficie incluido en Red Natura 2000.

2. Relevante patrimonio cultural (histórico, arquitectónico, artístico, etnográfico, etc.) en sus municipios.

3. Disponibilidad de una amplia red de alojamientos de calidad en el territorio. Cuatro Valles era ya líder en turismo rural provincial, aglutinando el 35% de la oferta, con una capacidad de 4.000 plazas de alojamiento.

4. Existencia de polígonos industriales en los principales núcleos de población del territorio, donde se empezaban a instalar pequeñas empresas, muchas de ellas financiadas con los fondos del anterior programa PRODER Cuatro Valles.

5. Gran superficie de masas forestales susceptibles de aprovechamiento ambiental y económico.

6. Dinamismo inversor y generador de empleo de la industria agroalimentaria. En Cuatro Valles éste era un sector en auge, con un significativo incremento del número de empresas en los últimos años.

7. Existencia de producciones alimentarias de gran tradición, calidad y singularidad, como la cecina de chivo de Vegacervera, producto que aspiraba a conseguir el reconocimiento de Marca de Garantía.

8. Amplias posibilidades para el desarrollo de una agricultura ecológica destinada, en su mayor parte, a la exportación. Aunque la superficie que se cultivaba bajo estos criterios no era aún significativa en Cuatro Valles, el número de empresas había aumentado en los últimos años.

9. Existencia de amplias posibilidades para el desarrollo de bioenergías.

10. Explotaciones ganaderas con una dimensión y características técnicas idóneas para aplicar sistemas de producción extensivos.

11. El envejecimiento estructural de la población ya era considerado como uno de los posibles yacimientos de empleo local, destinado a garantizar a las personas mayores una serie de prestaciones básicas.

Con la aplicación del programa de desarrollo local de Cuatro Valles (2000-2006) se han pretendido conseguir distintos objetivos, destinados a paliar algunas de sus más acuciantes necesidades. Entre ellos tuvieron un especial protagonismo los siguientes:

- Mejorar el entorno económico y social para contribuir a la **creación de empleo**, con especial atención a los colectivos de jóvenes y mujeres.

Sin ser el paro una realidad acuciante en Cuatro Valles, el objetivo genérico era la potenciación de actividades productivas existentes y su diversificación y la creación de puestos de trabajo capaces de absorber la salida de activos procedentes de la actividad minera en reconversión.

Este objetivo debía ir acompañado de medidas complementarias en el campo de la **formación**, con el fin de corregir el desequilibrio existente entre el nivel de cualificación profesional de la población de Cuatro Valles y las necesidades impuestas por las acciones de autoempleo o de radicación de nuevas empresas.

- **Fijar población**, para evitar la pérdida de tejido social y facilitar el asentamiento de nuevos pobladores con especial atención a los colectivos de jóvenes, mujeres y familias.

- **Dinamización social y cultural** de la población, para mejorar la capacidad organizativa del territorio.

El desarrollo local lleva implícito un gran componente de dinamización y articulación del tejido social capaz de impulsar tanto el desarrollo de muchas de las acciones contenidas en el programa, como la generación de una conciencia crítica y participativa con el mismo.

Por tanto se consideraba esencial provocar un cambio de actitud en la población comarcal para que participase en todos los aspectos de la vida social.

- **Mejora de la calidad de vida y fomento de la diversificación de la actividad económica.**

La estrategia de diversificación del aparato productivo debía orientarse hacia un desarrollo completo de la actividad agraria y, dentro de ella, de la ganadera, así como la creación de un entramado industrial, sobre todo ligado a la transformación de los productos agro-ganaderos.

- **Valorizar y conservar los recursos culturales, patrimoniales y medioambientales del territorio.**

Tanto la filosofía que impulsaba el proyecto PRODERCAL como las acciones que contenidas en el mismo, han tratado de compatibilizar el equilibrio entre el desarrollo social y económico de Cuatro Valles con la conservación de los recursos existentes.

La divulgación de este patrimonio se consideró una actuación preferente en el programa PRODERCAL Cuatro Valles.

- **Fomentar la identidad comarcal** a través de la coordinación de todos los agentes sociales del territorio y el desarrollo de actuaciones colectivas que repercutiesen en el bienestar social de la población.



MEDIDAS DE APLICACIÓN DEL PROGRAMA

El Programa PRODERCAL cuenta con dos líneas financieras definidas, estructuradas en dos medidas:

• **Medida 7.5. Desarrollo endógeno de zonas rurales, relativo a las actividades agrarias y diversificación agraria y su reconversión**, parcialmente a cofinanciar por FEOGA-Orientación.

Los objetivos de esta medida han sido:

• Impulsar el desarrollo endógeno y sostenido en sus zonas de aplicación a través de la diversificación, reestructuración y reconversión del ámbito agrario en el medio rural

• Elevar las rentas y el bienestar de sus habitantes a niveles más próximos o equiparables a otras zonas más desarrolladas

• El uso sostenible de los recursos naturales, procurando el aprovechamiento económico de las posibilidades que ofrecen

Ha englobado un amplio conjunto de actuaciones de muy diversa índole encaminadas a la renovación y el desarrollo de los pueblos; a la protección y conservación del patrimonio rural; a la diversificación de las actividades en los ámbitos agrarios y afines, intentando diversificar e incrementar las posibilidades de empleo. Estas medidas han sido:

Medida 7.5.03 – Servicios a la población

Medida 7.5.04 – Patrimonio natural

Medida 7.5.05 – Valorización de productos locales

Medida 7.5.07 – Valorización del patrimonio cultural y arquitectónico

Medida 7.5.08 – Turismo rural

Medida 7.5.09 – Otras inversiones

Medida 7.5.10 – Formación y empleo

Medida 7.5.11 – Acciones de cooperación

• **Medida 7.9. Desarrollo endógeno de las zonas rurales ligado a actividades no agrarias**, totalmente a cofinanciar por FEDER.

Sus objetivos han sido:

• La creación de un tejido socioeconómico en el medio rural que permita integrar la mano de obra excedente del sector primario, mediante la potenciación y apoyo a las Pymes

• Atraer inversiones alternativas a la agricultura


• El fomento del turismo y de la artesanía no alimentaria

• La fijación de la población rural

Estas actuaciones han estado encaminadas a la renovación y el desarrollo de los pueblos y a la protección y conservación del patrimonio rural, así como a la diversificación de las actividades incrementando las posibilidades de empleo y de ingresos alternativos y el fomento del turismo y el artesanado. Se han centrado en:

Medida 7.9.02 – Gestión del plan y asistencias técnicas

Medida 7.9.096 – Pymes y Servicios



La medida “servicios a la población” abarca un amplio conjunto de actuaciones tendentes a mejorar las condiciones de vida y el bienestar de los habitantes del medio rural, a través de la dotación de equipamientos y servicios comunitarios.

El desarrollo y renovación de los pueblos requiere de diversas acciones encaminadas tanto a la dotación de servicios públicos básicos y equipamientos de carácter social o recreativo, como al embellecimiento del hábitat rural y a la restauración y conservación de su patrimonio.

La necesidad de revitalizar muchos núcleos rurales, algunos con serios problemas de despoblación, exige el mantenimiento de la presencia humana como condición necesaria para posibilitar el desarrollo económico y la preservación los valores ambientales y patrimoniales.

Para conseguir y mantener un hábitat rural atractivo se hace imprescindible la atención a las necesidades básicas de la población, lo que justifica una serie de intervenciones en el territorio que muchas veces trascienden las propias competencias de los Grupos de Acción Local, pero que resultan imprescindibles para conseguir otros objetivos de desarrollo.

Entre las actuaciones consideradas en esta medida, podrían citarse las siguientes:

Rehabilitación y embellecimiento de los pueblos, que permita la recuperación de espacios colectivos que han perdido su funcionalidad original y son así recuperados para usos sociales, de ocio o recreativos, incrementando el patrimonio común y contribuyendo al bienestar colectivo.

La dotación de pequeñas infraestructuras y de servicios, complementarias a las grandes actuaciones propias de la política regional, cuya finalidad es garantizar a las poblaciones rurales una serie de servicios considerados básicos en el medio urbano, pero que no están garantizados en el ámbito rural. Se trata de dotaciones en pequeñas redes de electrificación, caminos rurales, mejoras en la red viaria, abastecimiento, tratamiento de aguas y residuos, mejora de las telecomunicaciones, etc., especialmente relevantes para facilitar la accesibilidad y aproximación a otros entornos y realidades, al tiempo que se potencia la implantación y desarrollo de actividades económicas.



Mejora de las condiciones de vida de la población, dotando al medio rural de servicios de atención a personas mayores, que constituyen una gran parte del censo local; a discapacitados; medidas de apoyo a la conciliación de la vida familiar y laboral, etc.

Ejecución presupuestaria de la medida 7.5.03 “Servicios a la población”

Promotor	Inversión (€)	Subvención (€)
GAL Cuatro Valles	388.667,10	272.066,97
Promotores públicos	354.746,81	282.446,12
Áreas recreativas y de esparcimiento	26.466,69	18.526,68
Dotación de parques públicos e infantiles	328.280,12	263.919,53
Equipamiento de edificio de usos múltiples	113.744,51	113.744,51
TOTAL	743.413,91	554.513,09
% de la medida en relación al total del programa	5,38 %	8,12 %
Totales del programa	13.823.341,45	6.825.523,00

Proyectos ejecutados en CUATRO VALLES

por el GAL

Apeaderos para líneas de autobús

El grupo de acción local Cuatro Valles ha sido el promotor del proyecto **“Construcción de 56 apeaderos para las líneas de autobús de los municipios de Cuatro Valles”**. El objetivo de este proyecto ha sido doble: por un lado, dotar a los pueblos de una cabina que protegiera a los usuarios de las líneas de autobús de las inclemencias meteorológicas; por otro, que dichas construcciones se integraran en el entorno rural a nivel arquitectónico y urbanístico, siendo los materiales y las técnicas constructivas empleadas, los propios de la tipología arquitectónica de la localidad donde se han ubicado.

La tabla siguiente recoge los catorce municipios implicados en este proyecto

Municipio	Nº de cabinas	Municipio	Nº de cabinas
Cármenes	3	Palacios del Sil	5
Carrocera	3	Quintana del Castillo	6
La Robla	6	Riello	1
Las Omañas	2	Rioseco de Tapia	1
Los Barrios de Luna	6	San Emiliano	1
Magaz de Cepeda	5	Sena de Luna	6
Murias de Paredes	5	Valdesamario	5



Modelos de apeadero según la tipología constructiva de cada comarca



por promotores públicos o privados

Instalación de áreas recreativas y de esparcimiento

El objetivo de estas actuaciones ha sido conseguir impulsar las posibilidades de ocio en distintas localidades, tanto de sus habitantes como de sus posibles visitantes.

Para ello se han acondicionado áreas recreativas y de esparcimiento que faciliten la aproximación y disfrute del entorno natural. Las intervenciones llevadas a cabo han sido diferentes y destinadas, tanto a la creación de nuevas áreas, como a la rehabilitación y mejora de las ya existentes. Se han dispuesto así barbacoas, mesas de madera con bancos, bancos, juegos infantiles, fuentes, etc. y se han habilitado senderos y accesos a las mismas. Siempre que ha sido posible, se ha buscado la integración de estas actuaciones en su entorno mediante la plantación de especies arbóreas o la adecuación de pradera.



Área de recreo en Villamejil

Actuación	Promotor
Construcción de zona de recreo en Cogorderos	Ayuntamiento de Villamejil
Construcción de área de esparcimiento en Villamejil	Ayuntamiento de Villamejil

Área de recreo en Cogorderos



Dotación de parques públicos e infantiles

El objetivo de estas actuaciones ha sido la dotación de áreas de ocio infantil y parques públicos de los que carecían las localidades donde se han ejecutado.

Las actuaciones, en su conjunto, han consistido en el acondicionamiento de parcelas urbanas de distinta superficie; en algunos casos se ha delimitado su perímetro; se han instalado puntos de luz, agua, mobiliario urbano, etc.; se han acondicionado viales y accesos y se han dispuesto zonas de juegos infantiles y deportivos, lo que ofrece unos interesantes recursos al colectivo infantil y juvenil. Se ha procedido también a la plantación de arbolado.



Zona de ocio en Santiago del Molinillo



Parque en Espinosa de la Ribera



Parque en Rioseco de Tapia

Actuación	Promotor
Acondicionamiento de un parque en la plaza Coladilla de Los Barrios de Gordón	Ayuntamiento de La Pola de Gordón
Acondicionamiento de zona de ocio y parque infantil en Magaz de Cepeda	Junta Vecinal de Magaz de Cepeda
Adecuación de zona de ocio en Adrados de Ordás	Junta Vecinal de Adrados de Ordás
Adecuación de zona de recreo "Las Eras" en San Emiliano	Ayuntamiento de San Emiliano
Acondicionamiento de espacios libres para descanso y ocio en el entorno de la iglesia de Santiago del Molinillo	Ayuntamiento de Las Omañas
Acondicionamiento de zona de ocio en Ucedo	Ayuntamiento de Villagatón-Brañuelas
Dotación de zonas de ocio y recreo en Tapia de la Ribera y Espinosa de la Ribera	Ayuntamiento de Rioseco de Tapia
Dotación de zona de ocio y recreo en Rioseco de Tapia.	Ayuntamiento de Rioseco de Tapia

Parque en Los Barrios de Gordón





Edificio de usos múltiples

Equipamiento del edificio de usos múltiples en Canales -La Magdalena

El proyecto ha consistido en el equipamiento del edificio de usos múltiples que la mancomunidad de municipios Omaña - Luna tiene en la localidad de Canales - La Magdalena, en el término municipal de Soto y Amío.

El ámbito de actuación de esta mancomunidad abarca a los municipios de Los Barrios de Luna, Carrocera, Santa María de Ordás, Rioseco de Tapia, Riello y Soto y Amío. Presta servicios a un total de 75 localidades, con una población aproximada de 4.500 habitantes.

La mancomunidad, como motor de desarrollo en el ámbito local, fue creada para atender, entre otras, las necesidades de desarrollo cultural, turístico y deportivo de la zona y para la realización de las obras de infraestructura precisas para la con-

secución de estos fines. Por ello se decidió construir en la localidad de Canales - La Magdalena, centro neurálgico de estos valles, un edificio de usos múltiples.

El edificio busca ser lugar de encuentro de vecinos y visitantes de la comarca, donde desarrollar todo tipo de actividades culturales, de ocio, educativas, formativas, etc. Para ello cuenta con oficina de turismo, salón de actos, aula de formación, sala de reuniones, así como oficinas y despachos para atención al público. La amplitud con que se ha diseñado permite aprovechar distintos espacios del mismo como centro local de exposiciones.

La mancomunidad solicitó al programa PRODERCAL Cuatro Valles la financiación del equipamiento necesario, en especial su mobiliario, para que el edificio pudiera funcionar a pleno rendimiento.

Oficina técnica del GAL Cuatro Valles



Salón de actos



Esta medida abarca un amplio y variado conjunto de actuaciones que se agrupan por tratarse de intervenciones relacionados con el patrimonio natural de las comarcas de Cuatro Valles. Los proyectos ejecutados han tenido en común considerar, en la medida de lo posible, la puesta en valor de estos recursos patrimoniales, así como su protección y conservación, prestando una especial atención a la preservación de los paisajes, sin duda uno de los principales valores de estos valles. El mantenimiento de este patrimonio dentro de una estrategia de desarrollo coherente y continuada, debe reportar un importante valor añadido a la zona y un inmejorable atractivo para el asentamiento de población, así como potenciar nuevas posibilidades para el desarrollo turístico y la revalorización del patrimonio rural.

Las actuaciones promovidas en esta medida han sido diversas, aunque se ha volcado un gran esfuerzo en la interpretación y señalización de los recursos naturales del territorio, tanto de forma aislada, como a través de su integración en rutas de senderismo, guiadas y autoguiadas, actividad que tiene una gran demanda por parte del turismo que frecuenta estas comarcas.

Además de con la señalización, la puesta en valor de estos elementos del patrimonio natural se ha llevado a cabo a través de la edición de guías y folletos con los que se intenta aproximar a los visitantes a los mismos, en el convencimiento de que conociéndolos y comprendiéndolos, se los valora y ello, sin duda, contribuye a generar actitudes positivas que favorecen su conservación. Se ha dado un especial protagonismo a la aproximación de este patrimonio natural a personas con algún tipo de discapacidad, diseñando un **circuito sensorial** que interpreta los recursos asociados a las riberas y a la fauna acuática.

Finalmente se han apoyado distintas actuaciones relacionadas con la puesta en marcha del **Plan de Ordenación de los Recursos Forestales de la montaña occidental de León**, cuyo ámbito territorial abarca gran parte de los territorios de Cuatro Valles y que propone un modelo de gestión territorial basado en uso sostenible de los montes, otro de los recursos naturales que mayor relevancia ha tenido, y sigue teniendo de cara al futuro, en estos valles occidentales de la montaña leonesa.



Ejecución presupuestaria de la medida 7.5.04 "Patrimonio natural"

Promotor	Inversión (€)	Subvención (€)
GAL Cuatro Valles	467.369,41	460.287,11
Apoyo a las rutas de senderismo	255.449,72	250.567,42
Señalización de puntos de interés natural	69.239,01	69.239,01
Señalización de rutas guiadas	2.488,20	2.488,20
Reedición de la guía del patrimonio natural	11.000,00	8.800,00
Adecuación de infraestructuras de interpretación	119.770,00	119.770,00
Programa de comunicación del PORF	9.422,48	9.422,48
Promotores públicos	85.714,14	59.999,90
TOTAL	553.083,55	520.287,01
% de la medida en relación al total del programa	4,00%	7,63%
Totales del programa	13.823.341,45	6.825.523,00

Proyectos ejecutados en CUATRO VALLES

por el GAL

Apoyo a las rutas de senderismo

El senderismo se ha convertido en los últimos años en una de las actividades más demandadas por los usuarios de turismo rural. Las rutas señalizadas e interpretadas juegan un destacado papel en la aproximación de los visitantes a los recursos locales tanto culturales como, y sobre todo, naturales de las zonas que frecuentan. Pueden también actuar como herramienta de ordenación del uso turístico, al potenciar aquellas zonas menos sensibles a la presencia humana frente a aquellas otras mejor conservadas o más frágiles que se podrían ver afectadas por la presencia frecuente en ellas de personas.

En los años de funcionamiento de los programas PRODER y PRODICAL Cuatro Valles ha realizado un importante esfuerzo para dotar a todas sus comarcas de la suficiente infraestructura de alojamiento y restauración, que permitiera acoger un turismo creciente. Pero el reto está en conseguir que esos visitantes permanezcan cierto tiempo en la zona, para lo que resulta imprescindible contar con una oferta de actividades complementarias amplia y bien estructurada, que de cabida a todos y cada uno de los tipos de usuarios que la frecuentan y responda a sus inquietudes y demandas.


Durante el primer programa 1996-1999 se promovieron un total de 19 rutas de senderismo interpretadas, cada una de las cuales contaba con la correspondiente señalización sobre el terreno, así como con un folleto de apoyo individualizado. Dado que el territorio de actuación del grupo se incrementó en esos años, durante el segundo programa (2000-2006) se amplió esta actuación a los 8 nuevos ayuntamientos incorporados al territorio Cuatro Valles, de forma que, en la actualidad, el grupo cuenta con una ruta de senderismo señalizada en cada uno de los ayuntamientos que integran sus siete comarcas.

Las actuaciones desarrolladas por Cuatro Valles en esta medida incluyen varios proyectos destinados tanto a la ejecución de rutas y sus materiales (señales, folletos, etc.) como a su promoción y difusión, de manera que resulten accesibles a un amplio abanico de público. Se pueden resumir en:

Mapa del territorio Cuatro Valles



- Reedición de una guía de 19 rutas de senderismo por las comarcas de Cuatro Valles



En el programa PRODER (1996-1999) se emprendió una primera fase de señalización e interpretación de rutas de senderismo, cada una de las cuales contaba con su correspondiente folleto de apoyo. Para presentar en conjunto los 19 folletos se preparó una publicación que tuvo una gran acogida entre el público, por lo que en los primeros meses de ejecución del presente programa, ha sido reeditada.

- Reedición de folletos de las 19 rutas de senderismo ejecutadas durante el programa anterior

Además de la publicación en la que se reunían los 19 folletos de apoyo de las rutas señalizadas e interpretadas durante el programa anterior, se han reeditado los folletos de estas rutas por separado, dado que se trata de un material muy deman-

La braña de La Degollada

Municipio: Palacios del Sil
Punto de inicio: Palacios del Sil

Cueto Nidío

Municipio: Villablino
Punto de inicio: Rabanal de Arriba

Laguna de Las Verdes

Municipio: Cabrillanes
Punto de inicio: Torre de babia

Por el entorno de Ubiña

Municipio: San Emiliano
Punto de inicio: Torrebarrio

El cordel de merinas

Municipio: Sena de Luna
Punto de inicio: Sena de Luna

Las brañas de Caldas

Municipio: Sena de Luna
Punto de inicio: Caldas de Luna, Balneario

Entre Portilla y Sagüera

Municipio: Los Barrios de Luna
Punto de inicio: Portilla de Luna

Los Calderones

Municipio: Carrocera
Punto de inicio: Piedrasecha

Entre la devesa y la vega

Municipio: Rioseco de Tapia
Punto de inicio: Rioseco de Tapia

La tierra de Ordás

Municipio: Santa María de Ordás
Punto de inicio: Santa María de Ordás

Las fuentes del Omaña

Municipio: Murias de Paredes
Punto de inicio: Murias de Paredes

Ribera del Omaña

Municipio: Riello
Punto de inicio: Trascastro de Luna

Los caminos de la trashumancia

Municipio: Soto y Amio
Punto de inicio: Villayuste

El valle de Samario

Municipio: Valdesamario
Punto de inicio: La Garandilla

Las Miédoles

Municipio: Las Omañas
Punto de inicio: Las Omañas

El valle de Arbas

Municipio: Villamanín
Punto de inicio: Casares de Arbas

Los puertos de verano

Municipio: La Pola de Gordón
Punto de inicio: Cabornera

El Fontañán

Municipio: La Robla
Punto de inicio: Ollerros de Alba

Los campos del Bernesga

Municipio: Cuadros
Punto de inicio: Cuadros

De Ubierto a Sancenas

Municipio: Cármenes
Punto de inicio: Collada de Ubierto, Valdeteja

De Valporquero a Valle y Coladilla

Municipio: Vegacervera
Punto de inicio: Valporquero

Via Bardaya

Municipio: Matallana de Torio
Punto de inicio: Matallana de Torio

Las tierras del Torio

Municipio: Garrafe de Torio
Punto de inicio: Garrafe de Torio

Los cañones del Górgora

Municipio: Villagatón - Brañuelas
Punto de inicio: Montealegre

La Isla

Municipio: Quintana del Castillo
Punto de inicio: Embalse de Villameca

El Celemín

Municipio: Magaz de Cepeda
Punto de inicio: Benamarías

La laguna Gallega

Municipio: Villamejil
Punto de inicio: Villamejil

Folleto de las rutas de senderismo



Cada ruta cuenta, en este formato digital, además de con la información general disponible en los correspondientes folletos, con nueva cartografía a la que se han incorporado modelos digitales del terreno, que permiten simular a través de un vuelo virtual, el recorrido y el relieve de cada ruta, la ubicación de los elementos más destacados de la misma, etc., al tiempo que se puede ir avanzando sobre ella. El diseño de la publicación en formato digital permite su presentación interactiva, así como su descarga para incorporarla a sistemas tipo GPS o PDA convencionales. También está disponible la información de los paneles interpretativos y de los folletos gracias a que la publicación los contiene en formato PDF, lo que pone gran cantidad de información a disposición de un gran número de personas que, de otro modo solo podrían acceder a ella haciendo cada ruta.

De este DVD se han editado 5.000 unidades, presentado en un estuche de cartón impreso a todo color, con diseño de carátulas acorde al resto de las publicaciones editadas por Cuatro Valles.

dado, tanto en las oficinas de Cuatro Valles, como por los ayuntamientos y alojamientos turísticos del territorio y, sobre todo, por el público que asiste a ferias, certámenes y promociones.

- Señalización de 8 nuevas rutas de senderismo y edición de sus correspondientes folletos de ruta

Durante el programa PRODERCAL se han señalado e interpretado ocho nuevas rutas de senderismo en los ayuntamientos de reciente incorporación al GAL. Las nuevas rutas se han dotado de los mismos elementos de interpretación y señalización con que contaban las rutas ya existentes, es decir, un panel de inicio de ruta, flechas y balizas direccionales y paneles o mesas interpretativos donde se ponen de relieve algunos de los valores más interesantes que se proponen durante el recorrido. De cada ruta se ha diseñado y editado también con su correspondiente folleto de apoyo.

- Edición de la guía "Rutas señalizadas de las comarcas de Cuatro Valles"

Para complementar las actuaciones desarrolladas y presentar de forma integrada todos los recursos correspondientes a las siete comarcas que en la actualidad conforman el territorio de actuación del GAL Cuatro Valles, se ha procedido a la edición de una nueva "Guía de rutas señalizadas de las comarcas de Cuatro Valles" en la que se integran las 27 rutas promovidas por la asociación. Quedan así integrados todos los folletos de ruta en una única publicación, en la que se ha seguido el formato y diseño de la original.

Ha sido también necesario actualizar los textos de esta publicación, incluyendo referencias expresas a las nuevas comarcas incorporadas, La Cepeda y los tramos inferiores de las cuencas de los ríos Omaña, Bernesga y Torío, territorios singulares en el contexto territorial, natural y cultural de Cuatro Valles, ya que se trata de zonas de transición de la montaña cántabra a los páramos y llanuras leoneses y que aportan mayor diversidad, si cabe, al conjunto territorial de Cuatro Valles.

- Digitalización de las rutas de senderismo de las comarcas de Cuatro Valles

Además, y dada la importancia de las nuevas tecnologías en el momento actual, se ha presentado una versión digital de la guía de las rutas de senderismo de las comarcas de Cuatro Valles, en la que el senderista, además de contar con el folleto de apoyo, puede disponer de las posibilidades que el avance tecnológico permite.

Señalización informativa e interpretativa de las rutas de senderismo



Señalización de puntos de interés natural de Cuatro Valles

Al igual que con las rutas de senderismo, Cuatro Valles ha volcado durante estos años gran parte de su esfuerzo en hacer accesibles algunos de sus recursos naturales y culturales más



destacados, tanto a los visitantes como a la población local.

- Señalización de puntos de interés natural

Con este criterio se han señalado un total de 22 Puntos de Interés Natural que, en su conjunto, recogen algunos de los enclaves más destacados del patrimonio natural de sus comarcas.

Se trata de paneles o mesas de interpretación, instalados tan cerca del recurso como ha sido posible. Su objetivo es facilitar a los usuarios el descubrimiento de aquellos aspectos más interesantes de cada uno de ellos. Su diseño es uniforme, caracterizado por una franja amarilla situada a la izquierda del panel; es acorde a la tipología del resto de la señalización empleada por Cuatro Valles en su territorio de actuación.

La información aportada es eminentemente gráfica, apo-

PUNTO	AYUNTAMIENTO
1. Los Calderones	Carrocera
2. Abedular de Montrondo	Murias de Paredes
3. Aliseda de Inicio	Riello
4. Ribera de Rioseco	Rioseco de Tapia
5. Macizo de Peña Ubiña	San Emiliano
6. Cueto Nidio; conjunto y vista panorámica	Villablino
7. El Faedo y las Hoces del Villar	Pola de Gordón / Vegacervera
8. Serie geológica de Los Barrios de Luna	Los Barrios de Luna
9. Sabinar de Mirantes de Luna	Los Barrios de Luna
10. Laguna de Lago de Babia	Cabrilanes
11. Hoces de Vegacervera	Vegacervera
12. Contraenbalse de Selga de Ordás	Rioseco de Tapia
13. Embalse de Villameca	Quintana de Castillo
14. Cueto San Bartolo	Quintana de Castillo
15. Cueto Rosales	Riello
16. La Ribera de la Omañuela	Riello
17. La Ribera del Tuerto	Villamejil
18. Colonia de cigüeñas de Santibáñez	Cuadros
19. Castañares de Palacios del Sil	Palacios del Sil
20. Valles glaciares de Omaña	Murias de Paredes
21. Puente de Las Palomas	Villablino/Cabrilanes
22. Bosque mixto de Sosas de Laciana	Villablino

yada por textos sencillos que facilitan la comprensión de sus valores. Se ha procurado destacar aquellos aspectos que el visitante no podrá observar por sí solo, tales como circunstancias estacionales, cambiantes o variables o pequeños detalles que resultan difíciles de observar, si uno no se fija o no tiene el entrenamiento o la experiencia necesarios.

La temática abordada en los PIN responde a los propios recursos existentes en el territorio: desde enclaves de interés geológico y paleontológico, a formaciones vegetales relevantes, en especial los bosques, enclaves de interés para la fauna o puntos de especial atractivo paisajístico como algunos miradores naturales.

En general los Puntos de Interés Natural se han instalado en zonas de fácil acceso para los visitantes, muchos de ellos incluso a pie de carretera o de camino, o en parajes a los que se accede con un breve paseo.



- Señalización de puntos de interés en ruta

De forma complementaria a los anteriores, cuando estos enclaves naturales relevantes quedaban integrados en una ruta de senderismo, o incluso, eran la justificación de la misma, se han diseñado siguiendo el mismo criterio que el de la ruta a la que estaban asociados.

A estos puntos se les ha dado el nombre genérico de puntos de interés en ruta y facilitan, como pocos, la aproximación de los visitantes al extenso patrimonio natural que atesoran las comarcas de Cuatro Valles.

Por lo general para acceder a ellos es necesario recorrer la ruta en la que se encuentran, por lo que en varios casos solo son accesibles a pie y exigen el esfuerzo de llegar hasta ellos.





Mesas y paneles de interpretación de elementos de patrimonio natural



Señalización de rutas guiadas

A diferencia de las rutas señalizadas, de carácter autoguiado, que precisan de la señalización como elemento de referencia a lo largo del sendero, y de los paneles de interpretación para acercar al senderista al entorno por el que discurre, las rutas guiadas se articulan alrededor de la presencia de un guía intérprete, una persona cualificada y, sobre todo conocedora del terreno, que conduce a los participantes al tiempo que va interpretando los distintos recursos que el medio ofrece.


Cuatro Valles ha puesto en marcha durante el desarrollo del programa PRODERCAL un total de cinco rutas guiadas en las que, además de conocer la comarca, se propone a los visitantes la participación en distintas actividades tradicionales. Estas rutas guiadas discurren por entornos muy distintos y, sobre todo, ofrecen contenidos temáticos muy dispares.

Dado que el punto de inicio de estas rutas guiadas no siempre coincide con poblaciones o enclaves fáciles de identificar por personas que no conocen el territorio, se han instalado cinco paneles, uno por cada ruta, en los que se especifica que ése es el punto de encuentro para realizar la actividad. El modelo es homogéneo para las cinco rutas y acorde al resto de la señalización instalada en el territorio.

Señal informativa de punto de encuentro de las rutas guiadas



Reedición de la guía del patrimonio natural de las comarcas de Cuatro Valles



También durante el anterior programa PRODER 1996 -1999, el GAL Cuatro Valles editó una "Guía del Patrimonio Natural de las comarcas de Cuatro Valles. Recursos naturales y usos tradicionales, un legado abierto al futuro".

Se trata de una publicación que, de forma eminentemente gráfica, identificaba los principales hábitats, así como los elementos más representativos del patrimonio natural de las comarcas de Cuatro Valles.

La guía, de 120 páginas, se inicia con una caracterización del territorio de Cuatro Valles y de cada una de sus comarcas. Aborda luego, a modo de fichas, los principales puntos de interés natural, especificando los criterios de selección seguidos para la publicación. Presenta distintos bloques temáticos, en los que se intenta que los recursos del territorio resulten fácilmente accesibles a los visitantes. Entre ellos cabe mencionar:

- Puntos de interés geológico
- Puntos de interés paleontológico
- Formaciones boscosas
- Zonas húmedas
- La alta montaña
- Conjuntos de interés y recursos paisajísticos
- Recursos faunísticos relevantes

La excelente acogida que la guía ha tenido entre el público y la demanda existente una vez que los ejemplares se hubieron agotado ha hecho necesaria su reedición con una tirada de 3.000 nuevos ejemplares.



para personas que no tengan movilidad reducida, se ha planteado un itinerario a pie desde el edificio de usos múltiples que termina en el "circuito sensorial por la ribera del Luna" donde se han instalado diversos elementos de interpretación táctiles, en Braille y en presentación visual estándar. Para personas con movilidad reducida o que dependan de una silla de ruedas, el circuito se limita a este último tramo junto al río.

El camino por el que discurre el circuito sensorial ha sido también habilitado para permitir el tránsito de todo tipo de personas, instalando un firme apto para sillas de ruedas, bordillos y barandillas que facilitan

Adecuación de infraestructuras de interpretación para personas con movilidad reducida, discapacidad visual y auditiva

El grupo de acción local Cuatro Valles ha volcado gran parte de su esfuerzo en la promoción turística de las comarcas integradas en su territorio. Sin embargo, el colectivo de los discapacitados no contaba con ninguna acción concreta que facilitara una visita a estas comarcas. Por ello se ha planteado el diseño y adecuación de un breve sendero junto al río Luna en la localidad de La Magdalena que permita a personas con movilidad reducida, con discapacidad visual, auditiva o de algún otro tipo, participar en una actividad al aire libre.

Este enclave se ha elegido por su fácil accesibilidad y por su emplazamiento junto al Luna, lo que posibilita la interpretación de varios recursos relacionados con el río, la ribera y su manejo tradicional. Está además a poca distancia del edificio de usos múltiples en el que la Asociación tiene instaladas sus oficinas, que cuenta con un amplio salón de actos donde se proyecta una producción audiovisual sobre Cuatro Valles.

Para habilitar esta ruta para discapacitados se han considerado diversos factores, más cuando se ha pretendido hacerla accesible a colectivos con problemáticas muy diferentes. Así,

el acceso a personas con capacidades visuales reducidas, etc. Los elementos de interpretación se han diseñado para que este amplio colectivo pueda disfrutar de un breve paseo por la ribera.

A lo largo del recorrido se han dispuesto zonas más amplias en las que se facilita la maniobrabilidad de sillas de ruedas, se ha instalado también un pasamanos continuo y fácilmente aprensible que facilita la progresión por el sendero.



El circuito sensorial con distintos elementos de interpretación que se presentan al usuario en diferentes formatos. Se han diseñado 5 paneles de interpretación que cuentan, además de con información en Braille, con elementos táctiles y auditivos.


La ruta cuenta con un sistema de audio-descripción portátil en el que, mediante una locución, se describen algunos de los aspectos o recursos más sobresalientes del recorrido.

Se ha diseñado y editado un folleto en el que se presenta el recorrido propuesto y sus principales valores. Cuenta con parte de la información en Braille.



Elementos táctiles y audioguías

De forma complementaria a este circuito sensorial y para aproximar a las personas con discapacidades a la pesca deportiva, en el contraembalse de Selga de Ordás, situado apenas a unos kilómetros de estas instalaciones, se han habilitado también algunos elementos para este colectivo. Se trata de una caseta de madera que hará las veces de punto de información en la que se han dispuesto dos paneles que recogen la amplia comunidad de aves invernantes que frecuenta este embalse. Uno de estos paneles es exclusivamente táctil, y en él se recogen las siluetas de las especies más comunes que frecuentan este humedal, el más interesante del territorio de Cuatro Valles.

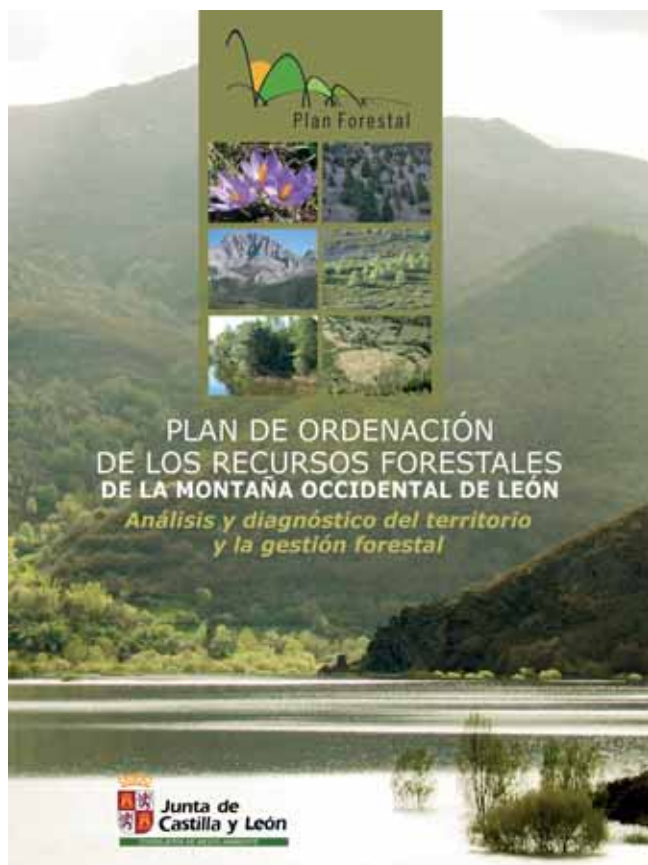


Programa de comunicación del Plan de Ordenación de los Recursos Forestales en Cuatro Valles

En otoño de 2004 se puso en marcha el proceso de redacción de un PORF (Plan de Ordenación de los Recursos Forestales) para la montaña occidental de León. Se trata de un instrumento planificación forestal a nivel comarcal, que afecta a buen número de municipios integrados en el territorio de actuación del GAL Cuatro Valles: Los Barrios de Luna, Cabrillanes, Murias de Paredes, Las Omañas, Palacios del Sil, Quintana del Castillo, Riello, San Emiliano, Santa María de Ordás, Sena de Luna, Soto y Amío, Valdesamario, Villablino y Villamejil.

La redacción del PORF Montaña Occidental de León se ha dilatado a largo de los años 2005, 2006 y 2007. Entre sus iniciativas promovía la puesta en marcha de un amplio proceso de participación y consulta a entidades locales y propietarios forestales privados, así como a otros usuarios afectados, y a distintos agentes sociales e institucionales, entre los que, sin duda Cuatro Valles tiene especial representatividad, tanto por su carácter aglutinador del sector público y privado, como por la diversidad de actuaciones de desarrollo local y comunitario llevadas a cabo en la última década, así como por sus estrechos contactos con amplios sectores económicos y sociales locales.





-Actuaciones de apoyo al PORF promovidas por Cuatro Valles

Entre las actuaciones del PORF se contempló la puesta en marcha de un "Plan de Comunicación", que permitiera a la administración forestal dar a conocer a los agentes locales, la estrategia diseñada por este Plan. La puesta en marcha del programa de comunicación ha contado con el apoyo técnico y financiero del GAL Cuatro Valles.

Esta colaboración se ha materializado en las siguientes actuaciones:

1. Información sobre los agentes sociales y económicos relevantes en la comarca
2. Apoyo para la convocatoria de las distintas mesas de participación pública que se celebraron con los diferentes sectores sociales en cada una de las cinco unidades territoriales contempladas en el PORF
3. Soportes gráficos de las comarcas, útiles para el desarrollo eficaz de las mesas de participación convocadas
4. Edición de carteles divulgativos sobre aspectos relevantes del PORF a nivel territorial
5. Edición de la versión divulgativa del primer borrador del PORF que, a modo de boletín y conocido como boleplan, intentó acercar a la población local las propuestas y actuaciones promovidas por el PORF
6. Edición del documento definitivo del PORF montaña occidental de León
7. Información a la población local sobre el proceso de redacción del PORF y los canales de participación existentes por parte del GAL

Proyectos ejecutados en CUATRO VALLES

por promotores públicos

Tramo del río Fontún a su paso por Villamanín



Se incluyen en este apartado aquellos proyectos relacionados con el patrimonio natural que han sido desarrollados por distintos promotores, tanto públicos como privados. En este caso, se trata siempre de promotores públicos vinculados a la Administración Local, en concreto de ayuntamientos.

Actuaciones para mejora del entorno de ríos y riberas

El objetivo de estas actuaciones ha sido la mejora, en distintos aspectos, de la integración de cauces y riberas a los entornos urbanos por donde discurren.

Se ha tratado de acondicionar dichas riberas, en un caso mediante la construcción de un camino que permite la accesibilidad al cauce, gracias a su empedrado en caliza; en el otro, ejecutando una escollera de piedra y limpiando las zonas próximas al cauce.



Tramo del río Luna a su paso por Canales - La Magdalena

Actuación	Promotor
Acondicionamiento del cauce del río Fontún en Villamanín	Ayuntamiento de Villamanín
Acondicionamiento del cauce del río Luna en Canales - La Magdalena	Ayuntamiento de Soto y Amío

Aunque la agricultura, la ganadería y la silvicultura han sido cuestionadas en los últimos años, se trata de actividades especialmente relevantes en las economías rurales y son, con gran diferencia, las principales usuarias de la tierra en estas comunidades, por lo que a ellas debe corresponder la gestión del espacio y consecuentemente, la salvaguarda de los valores ambientales, paisajísticos y del medio natural en general. El reconocimiento de esta condición debe, no obstante, llevar implícita la responsabilidad de controlar determinados problemas ambientales resultantes de prácticas poco acordes con los principios de sostenibilidad de suelos, agua y otros derivados de las operaciones agropecuarias.

Relevante es también la pérdida de valores ambientales como consecuencia del abandono de prácticas tradicionales, e incluso por despoblamiento, por lo que en el marco de los programas de desarrollo rural se hace necesario establecer una estrategia de apoyo al sector agrario y forestal que garantice el sostenimiento de la población rural en las comarcas de Cuatro Valles y permita la conservación de la diversidad biológica y paisajística que albergan sus comarcas ligadas, en la mayoría de los casos, a un modelo milenario de manejo de los recursos por parte de las poblaciones locales.

El mantenimiento de una población activa agraria suficiente es una condición necesaria en muchas zonas rurales españolas. Aun cuando estas actividades no sean motor de desarrollo, constituyen en sí mis-


mas ejes prioritarios que precisan de actuaciones concretas para asegurar la continuidad del medio rural, asumiendo la necesidad ineludible de su modernización y competencia. Su **adaptación a los requerimientos de mercados y la diversificación en el seno de la propia explotación agraria** son dos retos que se han acometido gracias a los apoyos del sector público.

El papel de los bosques, en su triple función productiva, recreativa y conservadora del patrimonio natural, es un objetivo prioritario y en un futuro próximo se pueden convertir en auténticos motores de desarrollo y empleo en muchas zonas rurales.

Por eso el grupo de acción local Cuatro Valles, entre las acciones que ha considerado en la ejecución del programa PRODERCAL se encuentran una serie de medidas encaminadas a la mejora, modernización o creación de

empresas vinculadas al sector agropecuario y forestal, prestando especial atención a las producciones de calidad y a aquellas actividades relacionadas con la transformación y comercialización de productos locales y tradicionales. **Con ellas se pretende dar a las producciones locales un nuevo valor añadido, al tiempo que se constituyen en generadores de empleo y garantizan la salida al mercado de productos que, de otra forma, tendrían graves problemas de comercialización.**

Las actuaciones consideradas en esta medida han estado vinculadas a los siguientes criterios:



1. Apoyo a empresas dedicadas a la transformación de productos locales
2. Fomento y comercialización de los productos locales
3. Apoyo a la asistencia técnica para mejorar el valor de especialidades locales relacionadas con la agricultura, la ganadería y la silvicultura
4. Transferencia de nuevas tecnologías que mejoren la explotación, tratamiento y comercialización de los productos locales
5. Reorientación de la producción hacia productos de calidad, fomentando la promoción y etiquetado locales que permitan la identificación de estos productos con la zona de la que proceden
6. Promoción de productos locales en nuevos mercados

Ejecución presupuestaria de la medida 7.5.05 "Valorización de productos locales"

Promotor	Inversión (€)	Subvención (€)
GAL Cuatro Valles	25.571,97	25.571,97
Asistencia a ferias agroalimentarias	14.334,23	14.334,23
Reedición de la guía de la cocina tradicional y gastronomía	11.237,74	11.237,74
Promotores privados	2.086.643,44	718.268,09
Asistencias técnicas y estudios	88.290,72	83.876,18
Proyectos empresariales	1.998.352,72	634.391,91
TOTAL	2.112.215,41	743.840,06
% de la medida en relación al total del programa	15,28%	10,90%
Totales del programa	13.823.341,45	6.825.523,00

Proyectos ejecutados en CUATRO VALLES

por el GAL

Asistencia a ferias agroalimentarias: Alimentaria 2003 (Valladolid) y Salimat 2003 (Silleda - Pontevedra)

El objetivo perseguido por Cuatro Valles con esta iniciativa ha sido promover un marco para el encuentro de empresas, profesionales e instituciones del sector agroalimentario, así como conseguir la promoción de distintos productos agroalimentarios elaborados en sus comarcas con unos elevados criterios de calidad y representatividad.

El GAL ha participado en distintas ferias y certámenes con un stand propio en el que se han acogido y presentado los productos de promotores locales ubicados en las distintas comarcas de Cuatro Valles.

Con este criterio el grupo ha asistido en el año 2003 a "Alimentaria Castilla y León" feria celebrada en Valladolid del 9 al 13 de marzo y "Salimat - Salón de la Alimentación del Atlántico" celebrada en Silleda (Pontevedra) del 30 de abril al 4 de mayo.



Reedición de la guía de la cocina tradicional y gastronomía de las comarcas de Cuatro Valles

El proyecto ha consistido en la reedición del libro "Guía de la Cocina Tradicional y Gastronomía de las comarcas de Cuatro Valles".

Se trata de una elaborada publicación que, a través de imágenes y textos descriptivos, presenta la rica y variada

oferta gastronómica que ofrece el territorio de Cuatro Valles, reflejo de la calidad de los productos que se producen y se elaboran en sus comarcas. Se ha planteado como punto de encuentro entre la cocina tradicional y las nuevas propuestas culinarias que ya se ofrecen en muchos establecimientos locales, como respuesta a los nuevos gustos y sensibilidades de muchos comensales.

La publicación abarca todo el marco geográfico de Cuatro

Valles, con un apartado dedicado a la cocina de la tierra y un recetario agrupado en distintos bloques temáticos: sopas y caldos; legumbres, hortalizas y cereales; pescados; carnes; menudillos; caza; panes, tortas y empanadas; postres y dulces; productos lácteos; frutas y licores.

La reedición ha tenido una tirada de 3.000 ejemplares.

Esta publicación fue galardonada en el año 2001 con el premio "ALIMARA" del Centro de Estudios Turísticos de Cataluña.



Proyectos ejecutados en CUATRO VALLES

por promotores privados

Asistencias técnicas y estudios de mercado

Entre las actuaciones puestas en marcha durante el desarrollo del programa PRODERCAL, el GAL Cuatro Valles ha apoyado la realización de algunas asistencias técnicas y estudios de mercado, dirigidos a la detección de nuevas potencialidades productivas, evaluación de su viabilidad, análisis de mercados

potenciales, producción de especialidades locales relacionadas con la ganadería, la agricultura y la silvicultura.

En concreto, estos estudios se han centrado en conocer la viabilidad de la producción de carne de vacuno de la montaña occidental leonesa y de la implantación de producciones y aprovechamiento de genciana y arándano.

Actuación	Promotor
Asistencia técnica carne de vacuno de la montaña occidental de León	Asociación Pro Denominación Específica Carne de Altura de las Brañas Leonesas
Asistencia técnica -Plan de desarrollo proyecto genciana e implantación cultivo arándano	Asociación Promotora de la Genciana y otras plantas de interés de la montaña occidental de León

- **Asistencia técnica "Carne de vacuno de la montaña occidental de León"** promovida por la Asociación pro denominación específica "Carne de altura de las brañas leonesas" que agrupa a 30 ganaderos profesionales que ejercen su actividad en el territorio de Cuatro Valles.

El objetivo del estudio ha sido:

- analizar la viabilidad de la producción de carne de montaña de calidad, lo que permitiría mantener esta actividad ganadera en extensivo y garantizar su futuro
- mejorar la rentabilidad de las explotaciones
- potenciar la creación de empleo local
- generar valor añadido a las producciones, mejorando los canales de comercialización mediante la orientación del producto a las demandas actuales (seguridad y calidad)
- promover la marca de calidad de carne de vacuno "carne de altura de las brañas leonesas"

Como conclusión del estudio realizado, se ha elaborado un plan estratégico del sector en el que se marca el camino a seguir para conseguir estos objetivos y se ha evaluado la viabilidad de una marca de calidad para estas producciones.

Como resultado se ha creado la empresa "Montañas de León, sociedad cooperativa", constituida por 9 ganaderos de las comarcas de Omaña, Babia y Lacia - Alto Sil. La cooperativa promueve el manejo tradicional del ganado vacuno, basado en la rotación estacional en los puertos. Además ha abierto una carnicería en la localidad de Villablino a través de la que comercializa de forma directa carnes de calidad, en especial terneros criados en régimen de semilibertad. Prepara también lotes envasados al vacío que envía directamente a sus clientes y está en contacto con hosteleros de la provincia para que puedan ofrecer estos productos en su oferta gastronómica.



Ganadería de vacuno

- **Asistencia técnica "Plan de desarrollo proyecto genciana e implantación del cultivo de arándano"** promovido por la Asociación Promotora de la Genciana y otras plantas de interés de la montaña occidental de León (APROGEN).

APROGEN es una asociación creada con el fin de promover un aprovechamiento ordenado y sostenible de este recurso, y facilitar la comercialización de algunas especies como la genciana o el arándano mediante el fomento del cooperativismo.

La asociación, ante el incremento que en los últimos años han tenido las licencias por las que se autoriza el aprovechamiento de la genciana silvestre, decidió encargar a una empresa especializada un estudio de viabilidad, en los ayuntamientos de Murias de Paredes, Cabrillanes, Villablino y Palacios del Sil, en el que se analizara:

- 1.- la posibilidad de aprovechamiento de la genciana mediante la redacción de un plan integral de gestión, que valorara la puesta en marcha de cultivos, su posible transformación *in situ* y su comercialización

- 2.- la implantación de cultivos de genciana y arándano comercial mediante la puesta en marcha de cultivos experimentales y su comercialización a través de una cooperativa

Como consecuencia de este estudio, se ha iniciado la plantación de 30 parcelas en las que se están probando 9 variedades distintas de arándano, para conocer cual de ellas es la que mejor se adapta a las condiciones ambientales de la montaña leonesa. Se han puesto en marcha sistemas que permiten mejorar la producción, tales como riego por goteo. Se han entablado también relaciones con algunas empresas dedicadas a la comercialización de arándanos que, en su momento, se pudieran hacer cargo de la producción de la cooperativa que está previsto constituir.

Por este proyecto han mostrado interés la Junta de Castilla y León y la Universidad de León, para desarrollar parcelas de cultivo experimental de genciana en terrenos cedidos por los socios de APROGEN.



Plantaciones de diversas variedades de arándano en el valle de Lacia

Proyectos empresariales del sector agroalimentario

El GAL Cuatro Valles ha destinado parte de los fondos del programa PRODECAL al apoyo, mejora, modernización o creación de empresas dedicadas a la transformación de las producciones locales y tradicionales, que ponen en el mercado productos de gran calidad, a veces con ciertas dificultades estructurales de comercialización, al tiempo que generan valor añadido y empleo local.

En esta medida se han financiado inversiones para iniciar, mejorar o ampliar actividades productivas que en su mayoría ya existían en la zona. Los sectores afectados han sido harinas, embutidos y chacinería, lácteos, miel y plantas medicinales.

-Harinas

En el sector de las harinas, el GAL ha contribuido a la conversión de una molturadora de trigo en una molturadora de centeno cuyo destino es la obtención de colas industriales, proyecto de gran interés en el marco de la PAC que promueve el uso de excedentes agrarios de cereal.

-Embutidos

La industria cárnica es uno de los potenciales productivos de las comarcas de Cuatro Valles, con producciones de reconocida calidad. Cuatro Valles ha potenciado este sector durante el desarrollo de programa PRODERCAL con la financiación de la instalación de nuevas fábricas o mejoras en infraestructura y maquinaria, ampliaciones, etc. de las plantas de elaboración y secaderos ya existentes.

-Queso

En el mismo sentido se ha apoyado la nueva instalación de una industria láctea, dedicada a la producción de queso de cabra de alta calidad y el desarrollo de productos agroalimentarios innovadores, que aprovechan el potencial de otros productos locales, como los micológicos, con la elaboración de queso trufado.

-Miel

La apicultura es una actividad muy arraigada en todo Cuatro Valles, que cuenta con varios productores locales. Con este programa el GAL ha apoyado la instalación de una planta de extracción y envasado de miel, el rendimiento más conocido de una colmena, y de otros de sus productos como polen, propóleos y cera.

-Plantas medicinales

Otra actividad que se puede considerar tradicional en las comarcas de Cuatro Valles es la recogida de plantas aromáticas y medicinales. La instalación en la comarca de la empresa Susarón, dedicada a la elaboración de tisanas, ha abierto nuevas expectativas a este sector, al posibilitar la transformación y elaboración de sus productos en la zona. Con este programa se ha financiado la ampliación de su planta de Otero de las Dueñas, lo que ha permitido aumentar y diversificar su producción.



Fábrica de embutidos



Producciones apícolas



Quesería artesanal



Procesado de plantas medicinales

Actuación	Promotor
Harinas	
Conversión de fabrica de harinas en fábrica de molturación de centeno para la obtención de colas en Vega de Magaz	Magásima SL
Cárnicas / Embutidos	
Equipamiento fábrica de embutidos en Coladilla	Miguel Ángel Prieto Gavela
Ampliación de planta de elaboración de embutidos y salazones cárnicos en Soto y Amío	Honorio Fuertes Álvarez
Instalación de fábrica de embutidos en Matueca de Torío	Cárnicas Tavito SL
Ampliación de planta industrial de embutidos y salazones cárnicas en Geras de Gordón	Embutidos Tarabico SL
Lácteos / Quesos	
Adquisición y acondicionamiento de inmueble para la fabricación y transformación de productos agroalimentarios en Otero de las Dueñas	Alimentación Artesanal Leonesa SL
Miel	
Planta de extracción y envasado de productos apícolas en Sueros de Cepeda	Urbano José González Escapa
Plantas medicinales	
Modernización de maquinaria para la ampliación de la capacidad productiva de la empresa Susaron en Otero de las Dueñas	Laboratorios Sanor SA

El patrimonio cultural es la seña de identidad de un territorio. Muestra su pasado histórico y su cultura y, sin duda, se ha convertido en uno de sus principales reclamos, no solo de cara al turismo, sino y sobre todo, como nexo de cohesión social y de identidad. En muchas comarcas se ha convertido en auténtico motor económico, sirviendo como horizonte de presente y futuro a no pocas comunidades rurales.

Por ello, y conscientes del valor patrimonial que atesoran las siete comarcas que integran Cuatro Valles, el grupo ha promovido durante la ejecución del programa PRODERCAL una serie de iniciativas destinadas al mantenimiento, fomento y recuperación de este conjunto de bienes patrimoniales, tanto materiales como inmateriales, así como a darlos a conocer y a divulgarlos entre la población local y entre el creciente número de visitantes que frecuentan sus comarcas durante su tiempo de ocio y vacacional.

Entre ellos tiene especial relevancia, por las características territoriales de Cuatro Valles, el patrimonio etnográfico que, en muchos casos se ha conservado casi inalterado pero que, para su conservación, precisa de una intervención directa y decidida.

También atención especial merecen los núcleos rurales, que en los últimos años se han visto alterados por nuevas construcciones e infraestructuras, no siempre acordes a la tipología constructiva tradicional. Para mejorar estos entornos rurales, integrarlos en el paisaje local y mejorar las condiciones de vida de sus pobladores, el grupo ha puesto en marcha una serie de medidas financieras de apoyo destinadas tanto a particulares como a entidades locales con el fin de mejorar el hábitat rural.



Ejecución presupuestaria de la medida 7.5.07 "Valorización del patrimonio cultural y arquitectónico"

Promotor	Inversión (€)	Subvención (€)
GAL Cuatro Valles	319.958,60	286.250,21
Reedición de la guía del patrimonio cultural	12.100,00	9.680,00
Señalización de puntos de interés cultural	60.612,03	60.612,03
Ferias de artesanía	66.725,01	66.725,01
Puesta en valor del Camino de San Salvador	78.441,56	78.441,56
Adecuación interpretativa museo etnográfico de Lorenzana	102.080,00	71.456,00
Promotores públicos o privados	1.775.694,43	884.013,49
Plan de recuperación de cubiertas y fachadas	1.183.896,49	527.447,91
Plan de rehabilitación de la arquitectura tradicional	394.881,73	218.724,22
Mejora y conservación del patrimonio arquitectónico	196.916,21	137.841,36
TOTAL	2.095.653,03	1.170.263,70
% de la medida en relación al total del programa	15,67%	17,15%
Totales del programa	13.823.341,45	6.825.523,00

Proyectos ejecutados en CUATRO VALLES

por el GAL



Reedición de una guía del patrimonio cultural de las comarcas de Cuatro Valles

El patrimonio cultural de Cuatro Valles aglutina un amplio y variado conjunto de elementos, casi ninguno de ellos de carácter monumental, pero no por eso de menor valor. Se trata de recursos históricos, arqueológicos, arquitectónicos, etnográficos, así como de otras muchas manifestaciones, a veces menos tangibles de la cultura popular, entre las que romerías, leyendas, tradiciones, la trashumancia o la música tienen un papel relevante.

Para dar a conocer estos recursos, durante el anterior programa PRODER se editó la "Guía del Patrimonio Cultural de las comarcas de Cuatro Valles. Legado histórico, arqueológico, artístico y etnográfico", que ha tenido una gran acogida entre el público, por lo que en este programa PRODERCAL, el GAL ha procedido a su reedición, con una tirada de 3.000 ejemplares.

Esta publicación fue galardonada en el año 2002 con el premio "Libro leonés del año" del Instituto Leonés de Cultura.

Señalización de Puntos de Interés Cultural de las comarcas de Cuatro Valles



Para aproximar a los visitantes los distintos enclaves con interés cultural existentes en el territorio de Cuatro Valles, se ha procedido a su señalización e interpretación. Esta actuación



Mesa de interpretación sobre los puentes y el torreón en Canseco



Durante el desarrollo del programa PRODERCAL se han diseñado e instalado un total de veinte paneles que, unidos a los doce que ya se ejecutaron durante el programa anterior, hacen un total de treinta y dos elementos señalizados en las siete comarcas que integran Cuatro Valles.

Los recursos señalizados son los siguientes:

se ha materializado con la instalación de paneles o mesas de interpretación que abordan aspectos tan distintos del patrimonio cultural como iglesias románicas, conjuntos rurales de interés, ermitas, puentes, hórreos, caleros, etc.



PUNTO DE INTERÉS CULTURAL	AYUNTAMIENTO
1. Conjunto de Susaño del Sil	Palacios del Sil
2. Iglesia de Robles de Laciana	Villablino
3. Conjunto de Riolago	San Emiliano
4. Iglesia de Candemuela	San Emiliano
5. Ermita de Pruneda	San Emiliano/Sena de Luna
6. Castillo de Benal	Riello
7. Ermita de Pandorado	Riello
8. Ermita de Camposagrado	Rioseco de Tapia/Carrocera
9. Torre de Ordás	Santa María de Ordás
10. Iglesia de Coladilla	Vegacervera
11. Santuario del Buen Suceso	La Pola de Gordón
12. Colegiata de Arbas	Villamanín
13. Castillo de Los Barrios de Luna	Barrios de Luna
14. Puente Fernández Casado	Sena de Luna
15. Las Miédolas de Las Omañas	Las Omañas
16. Iglesia de Villalfeide y puente romano	Matallana de Torío
17. Iglesia de Fontoria	Villamejil
18. El cordel de Camposagrado	Carrocera
19. Calero de Felmín	Cármenes
20. Casona de Villasecino	San Emiliano
21. Casona de Curueña	Riello
22. Ermita de Celada y camino de San Salvador	La Robla
23. Santuario de la Virgen de Manzaneda	Garrafe de Torío
24. Santuario de La Garandilla	Valdesamario
25. Lechería de Sosas de Laciana	Villablino
26. Hórreos de Torrestío	San Emiliano
27. Arquitectura de patín de Abeltas	Sena de Luna
28. Explotaciones auríferas de La Veguellina	Quintana del Castillo
29. Los hórreos de Laciana	Villablino
30. Arquitectura tradicional en la ribera del Bernesga	Cuadros
31. Canseco, puentes y torreón	Cármenes
32. Santuario de Carrasconte	Villablino/Cabrillanes

Ferias de artesanía de las comarcas de Cuatro Valles

Son varios los artesanos que desarrollan su actividad en el territorio de Cuatro Valles. Para promocionar los productos artesanales de sus comarcas y para dar a conocer los valores culturales y naturales del territorio, su patrimonio etnográfico, su cultura tradicional y su folklore, el grupo ha organizado tres ediciones de la "Feria de artesanía de las comarcas de Cuatro Valles".



Se trata de una iniciativa de gran interés local, ya que sirve de punto de encuentro de las siete comarcas que integran el territorio, algunas distantes geográfica e históricamente. Desempeña un papel relevante para el desarrollo de actividades que favorecen y potencian la cohesión territorial del programa PRODERCAL Cuatro Valles, donde el fomento de encuentros entre las pequeñas empresas de artesanía local tiene especial protagonismo.

La programación de cada feria ha sido particular, diversificándose las actividades que se desarrollaron a lo largo de un fin de semana. Se ha contado con la actuación de grupos de bailes comarcales y grupos folclóricos, así como muestras y exhibiciones para la recuperación de juegos tradicionales, vuelos cautivos en globo, y todo tipo de actividades lúdicas para amenizar las jornadas. Estas actividades se han orientado tanto para adultos como para el público infantil.

La primera edición de la Feria de artesanía de las comarcas de Cuatro Valles se celebró en la localidad de El Castillo, en el valle de Omaña, el día 27 de julio de 2003. La segunda en La Pola de Gordón los días 31 de julio y 1 de agosto de 2004 y la tercera en La Magdalena los días 28 y 29 de julio de 2007.



Feria de artesanía 2007 en La Magdalena



Puesta en valor del Camino de San Salvador en la provincia de León



El proyecto ha tenido por objeto promocionar el tramo leonés del camino de San Salvador, una de las más importantes vías de peregrinación medieval de la península Ibérica, vinculando al Camino de Santiago, en la actualidad uno de los principales itinerarios culturales europeos.

Entre los numerosos caminos y vías empleados para llegar a Compostela, Oviedo siempre tuvo un especial protagonismo gracias a las valiosas reliquias que custodiaba la Cámara Santa de su catedral; San Salvador de Oviedo se convierte muy pronto en el segundo centro de peregrinación medieval y la ruta por el puerto de Pajares, en la más importante de las alternativas posibles desde el Camino Francés, el más conocido y transitado.

Con este proyecto se ha rescatado parte del trazado de este camino de peregrinación en su vertiente leonesa. Para ello se han implementado dos actuaciones de forma conjunta:




•La señalización del camino a lo largo de los seis municipios por los que discurre en la provincia de León (León, Sariego, Cuadros, La Robla, La Pola de Gordón y Villamanín de La Tercia), mediante monolitos de piedra, paneles interpretativos y balizas de sendero

•La edición de una guía de apoyo a los peregrinos que ha tenido una tirada de 20.000 ejemplares, en la que se recoge, además de su trazado en detalle, los principales recursos naturales y culturales que el peregrino encontrará en el camino



Panel de inicio



Guía del peregrino

Adecuación interpretativa del museo etnográfico de Lorenzana

La localidad de Lorenzana, en el ayuntamiento de Cuadros, cuenta desde hace años con una interesante colección etnográfica instalada en la antigua casa rectoral de la localidad. Esta colección, reunida durante años gracias al esfuerzo de vecinos y colaboradores, precisaba de alguna intervención para:

- por un lado, garantizar su conservación, ya que en la actualidad podía verse alterada por humedades, insectos, etc.

- por otro, mejorar las posibilidades de su visita, contextualizando piezas y salas, mejorando la iluminación, señalización e interpretación, e incluyendo nuevos sistemas expositivos que, sin restar encanto a la colección original, la doten de una nueva dimensión, tales como juegos interactivos, sistema audiovisuales, audioguías, etc.

Para conseguir estos objetivos, se han desarrollado las siguientes actuaciones

1. Dotar al museo de una imagen propia, con el diseño de un logotipo

2. Señalización del museo desde las principales carreteras de acceso a la localidad

3. Identificación exterior del museo

4. Interpretación de las distintas salas, elementos y recursos con que cuenta la colección, mediante la instalación de paneles interpretativos y placas de identificación de las distintas piezas

5. Diseño y ejecución de una sala de interpretación general en la que se recogen algunos aspectos puntuales de la cultura tradicional de Lorenzana y de otros pueblos de la ribera del Bernesga.

6. Diseño y producción de dos audiovisuales de corta duración en los que se recogen distintos aspectos de la vida tradicional

7. Diseño y edición de un juego interactivo

8. Diseño y edición de audio-guías

9. Mobiliario y ambientación del museo

10. Folleto promocional con una tirada inicial 5.000 ejemplares




Museo etnográfico de Lorenzana

Proyectos ejecutados en CUATRO VALLES

por promotores públicos o privados

Plan de recuperación de cubiertas y fachadas

Durante los años 2003, 2004 y 2006 el GAL Cuatro Valles ha puesto en marcha una iniciativa para la concesión de subvenciones destinadas a facilitar recursos económicos para la recuperación de fachadas y/o cubiertas de edificios ubicados en el territorio de Cuatro Valles.



Las obras objeto de ayuda en estas convocatorias debían enmarcarse en las siguientes directrices generales.

Fachadas: Obras que mantuvieran la edificación de acuerdo con la arquitectura tradicional local, tales como revestimiento o enfoscado de fachadas de bloques de hormigón o cemento; reducción o eliminación de enfoscado para descubrir piedra y posteriormente limpieza y rejuntado de la misma, etc.

Cubiertas: Sustitución de cubiertas de materiales no autóctonos (fibrocemento, chapas, etc.) por otras de teja o pizarra según la tipología tradicional de la comarca donde se encontrara la edificación.

La dotación presupuestaria para estas ayudas ha ascendido a 500.000,00 euros, con cargo a la medida 7.5.07 "Valorización del Patrimonio Cultural y Arquitectónico" del programa PRODERCAL Cuatro Valles.

La cuantía máxima de subvención por actuación ha sido del 50 % de la inversión subvencionable, cuando el beneficiario era una persona física o jurídica privada, y del 80% en el caso de que se tratara de una entidad local, sin que el importe total excediera, en ningún caso, de 4.500 euros.

Pudieron acogerse a estas ayudas, personas físicas ó jurídicas, propietarios de construcciones ubicadas en poblaciones de menos de 1.000 habitantes, de todo el territorio de actuación de Cuatro Valles. Gracias a ellas se han ejecutado un total de 86 expedientes.



Fachada en Cármenes



Fachada en Cabornera





Fachada en Santa María de Ordás



Cubierta en Robles de Laciana





Fachada y cubierta en La Garandilla



Plan de rehabilitación de elementos integrantes de la arquitectura tradicional

Durante los años 2003, 2004 y 2006 el GAL Cuatro Valles puso en marcha una convocatoria de subvenciones cuyo objetivo ha sido la concesión de ayudas económicas destinadas a la restauración y rehabilitación de construcciones o elementos tradicionales de la arquitectura popular ubicados en su territorio. Con ello se han querido favorecer las posibilidades de embellecimiento de los pueblos y potenciar la recuperación de rincones de interés para la población rural y para los visitantes de sus comarcas.



Las actuaciones impulsadas por esta línea de subvención estaban destinadas a la consolidación, reparación y/o reposición de los elementos integrantes de las construcciones que presentasen características propias de la arquitectura tradicional y, en general, todas aquellas dirigidas a la recuperación de edificios singulares de patrimonio civil y pequeñas construcciones, tales como puentes, casas solariegas, palomares, molinos, lavaderos, lagares, fuentes, lecherías, pozos, etc.

La dotación presupuestaria para esta línea de actuación ha supuesto un montante total de 300.000,00 euros con cargo a esta medida.

La cuantía máxima de subvención por actuación ha sido, como en el caso anterior, del 50 % de la inversión subvencionable cuando el beneficiario era una persona física o jurídica privada, o de hasta el 80% en el caso de que se tratara de una entidad local (Ayuntamiento o Junta Vecinal), sin que el importe total excediera, en ningún caso, de 6.000 euros.

Gracias a esta línea de ayudas, se ha intervenido en un total de 44 expedientes, con los que se han rehabilitado los siguientes elementos:

- 6 molinos
- 5 fuentes
- 10 lavaderos
- 3 fuentes-lavadero
- 3 cabanas
- 2 hornos
- 4 hornos comunales
- 3 pozos
- 2 ermitas
- 3 hórreos
- 1 lechería
- 1 edificio destinado a guardar aperos de labranza
- 1 torreón blasonado

Cabana en La Braña de La Degollada



Ermita en Palacios del Sil



Hórreo en Villager de Lacia



Pozo en Espinosa de la Ribera



Horno comunal en Escuredo



Torreón blasonado en Riello



Edificio en la era en Benamarías



Molino en Matalavilla



Lavadero en Matalavilla



Lavadero en Palacios del Sil



Horno comunal en Villarmeriel



Actuaciones para la mejora y la conservación del patrimonio arquitectónico

De forma complementaria a las iniciativas anteriores, Cuatro Valles ha puesto en marcha otra línea de actuación destinada a apoyar las iniciativas locales públicas relacionadas con la conservación y mejora del patrimonio arquitectónico local. Se trata de potenciar la integración de la arquitectura tradicional en la tipología constructiva de cada comarca.

Las actuaciones, en este sentido, se han centrado en apoyar iniciativas de muy diversa índole promovidas por ayuntamientos y juntas vecinales. Entre los criterios seguidos para la financiación de estos proyectos se han tenido en cuenta aspectos como:

- la recuperación de elementos de la arquitectura auxiliar que presentaran un grave deterioro y riesgo de desaparición o fueran especialmente representativos de la comarca donde se ubicaran

- su posible repercusión en la actividad turística local, así como en la dinamización social y cultural de los núcleos rurales, de cara a mejorar las condiciones de vida de la población local

Los proyectos financiados por el Grupo han sido tan diferentes como la rehabilitación de las cubiertas de una casona solariega para su equipamiento como centro cultural; la consolidación de un puente romano que se encontraba en estado de semiabandono a pesar de su papel histórico en la comarca; la recuperación de una bolera tradicional y la adecuación urbana de su emplazamiento junto al río, ganando un espacio urbano muy valorado tanto por la población local como por los numerosos visitantes que recibe la localidad de Canseco a lo largo del verano; la rehabilitación de un lavadero público de más de una centuria de antigüedad; la recuperación de antiguas fábricas de luz o la integración de las fachadas de un polideportivo que generaban un fuerte impacto visual en la tipología constructiva local.



Edificio "Fundación Francisco Gutiérrez de Castilla" en San Feliz de Torío



Bolera "El Malecón" en Canseco



Polideportivo en Vegacervera



Puente romano en Villalfeide



Lavadero en Sueros de Cepeda

Actuación	Promotor
Recuperación de fachadas en el polideportivo de Vegacervera	Ayuntamiento de Vegacervera
Rehabilitación de cubierta de edificio "Fundación Francisco Gutiérrez de Castilla" en San Feliz de Torío	Ayuntamiento de Garrafe de Torío
Consolidación de la cimentación del puente romano de Villalfeide	Ayuntamiento de Matallana de Torío
Recuperación de bolera "El Malecón" en Canseco	Ayuntamiento de Cármenes
Rehabilitación de lavadero público en Sueros de Cepeda	Ayuntamiento de Villamejil
Rehabilitación de antiguas fábricas de luz	Junta Vecinal de La Cueta

El turismo se ha convertido, en las últimas décadas, en uno de los más importantes yacimientos de posibilidades en el medio rural. Además de su papel estrictamente dinamizador de la economía, ofrece interesantes oportunidades desde el punto de vista social, al posibilitar el reforzamiento poblacional y ofrecer bullicio y actividad en lugares con problemas endémicos de despoblamiento y envejecimiento.

El turismo es además un verdadero motor de desarrollo, ya que su gestión está siempre en manos privadas, y constituye, hoy por hoy, el más importante complemento a la actividad agraria, ganadera y silvícola en el medio rural, contribuyendo de manera decisiva a la generación y mantenimiento de empleos, tanto directos como indirectos.

No existe una estrategia única para el turismo rural, más bien es necesaria una estrategia para cada zona rural en la que se contemplen las potencialidades existentes, tipos de productos o paquetes turísticos a ofrecer y organización de la oferta. Debido a la alta competencia existente de servicios turísticos en el medio rural, la base del éxito estará en el ofrecimiento de un turismo de calidad y respetuoso con los valores ambientales.

Conocedores de esta realidad y conscientes del enorme potencial que el turismo tiene en las comarcas de Cuatro Valles, gracias a sus excepcionales recursos naturales, su relevante patrimonio cultural y sus privilegiados paisajes, el GAL ha invertido buena parte de sus esfuerzos en actuaciones relacionadas con la promoción y consolidación del turismo en su territorio, trabajando en tres líneas paralelas y complementarias:

-Por un lado **ha apoyado la iniciativa privada, con el objetivo de consolidar la oferta de alojamiento e infraestructuras turísticas en sus siete comarcas**, prestando una atención especial a aquellos establecimientos que, según la normativa de Castilla y León, pudieran encuadrarse dentro de alguna de las figuras de turismo rural. Se ha potenciado también la implantación territorial de empresas de actividades que posibiliten a los visitantes el disfrute de unos recursos que de forma individualizada resultaría imposible. La calidad ha sido siempre el horizonte de la inversión.



-En segundo lugar **ha puesto en marcha o ha dado continuidad a iniciativas de diversa índole, destinadas a crear una oferta de actividades complementaria en el territorio**. En este sentido ha promovido una escuela de escalada y ha dado continuidad al proyecto de rutas guiadas.

-Finalmente, y para convertir los recursos y posibilidades del territorio en auténticos productos turísticos, el grupo **ha asistido a distintas ferias y certámenes tanto de rango regional como nacional e internacional en los que siempre ha tenido una presencia activa.**

Ejecución presupuestaria de la medida 7.5.08 "Turismo rural"

Promotor	Inversión (€)	Subvención (€)
GAL Cuatro Valles	380.677,77	380.677,77
Rutas guiadas 2002-2008	137.594,52	137.594,52
Ferias 2002-2008	170.793,04	170.793,04
Escuela de escalada	72.290,21	72.290,21
Promotores privados	2.734.045,64	742.115,33
Creación de infraestructuras de alojamiento	2.720.044,46	732.314,50
Promoción turística	14.001,20	9.800,83
TOTAL	3.114.723,41	1.122.793,10
% de la medida en relación al total del programa	22,53%	16,45%
Totales del programa	13.823.341,45	6.825.523,00

Quedan, sin embargo, muchas cosas por hacer en este campo, entre las que la diversificación de los visitantes, el incremento de la permanencia media en el territorio y la ruptura de la marcada estacionalidad que caracteriza al sector, deberán ser uno de los criterios de referencia para posteriores intervenciones.

Proyectos ejecutados en CUATRO VALLES

por el GAL



Rutas guiadas 2002-2008

A diferencia de las rutas señalizadas, de carácter autoguiado, que precisan de la señalización como elemento de referencia a lo largo del sendero, y de los paneles de interpretación para acercar al senderista al entorno por el que transita, las rutas guiadas se articulan alrededor de la presencia de un guía intérprete, una persona cualificada y, sobre todo, conocedora del terreno, que conduce a los

participantes al tiempo que va interpretando los distintos recursos que el medio ofrece.

La interpretación en directo es una de las técnicas de interpretación más empleadas y posiblemente de las más eficaces, ya que permite una comunicación directa entre el guía y los participantes en la ruta, que van descubriendo el entorno a través de la experiencia del interpretador, que vuelca en sus comentarios y explicaciones, no solo un contenido teórico de lo que ve, sino y sobre todo, sus vivencias y aportaciones personales a una realidad concreta.

Cuatro Valles ya inició durante la ejecución del programa PRODERCAL esta actividad, que durante el desarrollo del programa PRODERCAL ha ampliado a todo su territorio y ha consolidado como oferta estival de actividades. Se han puesto así en marcha un total de cinco rutas guiadas en las que, además de conocer alguna de las comarcas integradas en el grupo, se propone a los visitantes la participación en distintas actividades tradicionales. Estas rutas guiadas discurren por entornos muy distintos y, sobre todo, ofrecen contenidos temáticos muy dispares.

Las rutas guiadas se han venido desarrollando durante los meses de verano. Se trata de una actividad gratuita en la que los participantes, además de realizar la ruta, reciben un cuadernillo debidamente editado en el que se recogen los aspectos que el guía va desvelando durante el recorrido.

Las cinco rutas que se desarrollan hasta la actualidad son las siguientes:



•Las Zancas, en La Omañuela

•Los Molinos, en Sosas de Laciana

•El Faedo entre Ciñera de Gordón y Villar del Puerto

•Viajando al pasado, en Los Barrios de Luna

•El oro de Roma, en Las Omañas



Los objetivos buscados con estas cinco rutas guiadas han sido:

- crear una oferta de actividades turísticas complementarias en la zona



- dar a conocer actividades y valores tradicionales de Cuatro Valles

- aproximar a los visitantes a los recursos culturales y naturales del territorio, convirtiéndolos en un producto turístico, y posibilitando con ello que el visitante descubra nuevas formas de relación con el entorno

- generar nuevas propuestas en el campo de la interpretación ambiental

- potenciar entre los participantes actitudes de respeto hacia el medio rural y hacia el patrimonio que alberga

- la participación activa de los visitantes en actividades locales tradicionales, fomentando además las relaciones humanas y la relación entre el medio rural y el urbano



Además de la señalización de su punto de encuentro, para promocionar estas rutas, año tras año se han editado carteles publicitarios, que se colocan durante los meses de verano en distintos establecimientos, en oficinas de información y turismo y en los ayuntamientos de toda la comarca. Se dispone también de unos folletos desplegables individuales en los que se explica qué se puede hacer

para participar en cada una de las rutas, que se ponen a disposición del público además de en las oficinas de información y de turismo, en las casas rurales y alojamientos turísticos de todo el territorio.

En los últimos años, y de forma complementaria y previa al inicio de la actividad, se ha llevado a cabo una campaña de promoción de las rutas guiadas en medios de comunicación locales (cuñas de radio y TV, prensa, etc.), así como la instalación de grandes carteles promocionales en el mobiliario urbano de la ciudad de León.

El interés por esta actividad ha sido creciente en estos años, siendo una propuesta cada vez más demandada tanto por los turistas, como por la población local que pasa el verano en sus pueblos de origen.

Asistencia a ferias de turismo



	ASISTENCIA A FERIAS DE TURISMO		
	Fitur	Turicom	Intur
Año 2002			×
Año 2003	×	×	×
Año 2004	×		×
Año 2005		×	×
Año 2006		×	×
Año 2007		×	×
Año 2008		×	×

FITUR- Feria Internacional de Turismo (Madrid)
 TURICOM- Feria de Turismo y Comercio (Gijón – Asturias)
 INTUR- Feria de Turismo de Interior – (Valladolid)

El objetivo perseguido por Cuatro Valles con esta iniciativa ha sido propiciar un marco para la promoción de los valores que alberga su territorio, así como el encuentro de empresas, profesionales y usuarios de turismo.

Para ello, el GAL ha participado en distintas ferias y certámenes relacionados con el sector turístico. En algunas ocasiones ha asistido con un stand propio de Cuatro Valles, y otras junto al Patronato Provincial de Turismo de León donde están también representados además de la Diputación de León, el resto de grupos que están ejecutando proyectos de desarrollo rural en la provincia.

Así, desde 2002, ha intervenido en INTUR (Feria Internacional de Turismo de Interior) que se celebra anualmente en Valladolid, donde el turismo rural tiene siempre un destacado papel. También en FITUR (Feria Internacional de Turismo) que también anualmente se celebra en Madrid, el mejor escaparate para el turismo español y en TURICOM (Feria de Turismo y Comercio del Principado de Asturias) que se celebra en Gijón, a la que el grupo asiste dada la proximidad de su territorio con el asturiano y el gran número de visitantes de esta región que recibe cada año.

La asistencia a ferias ha significado para el grupo un gran esfuerzo, tanto si lo ha hecho en solitario como si ha sido con el Patronato Provincial de Turismo, ya no solo por la presencia física en estos certámenes, sino y sobre todo, de organización. Para asistir, además del alquiler de un stand, ha sido







Distintos stands con los que el GAL Cuatro Valles ha participado en las ferias de turismo.



necesario su acondicionamiento, y el traslado y montaje de todo el material preciso. El grupo ha preparado una gran cantidad de material promocional, como folletos, mapas, vídeos, carteles, postales, calendarios, bolígrafos, etc., además de las numerosas publicaciones con que ya cuenta y que no pasan desapercibidas en este tipo de eventos. Ha contado también con material publicitario de los servicios turísticos existentes en el territorio, desde alojamientos a empresas de actividades, gastronomía, etc.

Con todo ello Cuatro Valles ha podido presentar sus singularidades, su riqueza patrimonial, sus paisajes y la amplia oferta turística que ya puede ofrecer a sus visitantes.



Muestra del material promocional editado por el GAL Cuatro Valles

Escuela de escalada Cuatro Valles





Cuatro Valles es un territorio eminentemente montañoso en el que los afloramientos de caliza desnuda tienen una especial representatividad. Ofrece inmejorables condiciones para la práctica de la escalada deportiva, en buenas paredes y en un entorno privilegiado.

Conscientes de esta realidad, del potencial que la escalada puede ofrecer al territorio desde el punto de vista turístico y deportivo, y de la carencia de infraestructuras precisas para el colectivo que practica este deporte, el GAL se ha planteado el equipamiento de la Escuela de Escalada Cuatro Valles, que amplía y diversifica a todo el territorio la oferta sectorial que ya existía centrada en las hoces de Vegacervera.

Conscientes de esta realidad, del potencial que la escalada puede ofrecer al territorio desde el punto de vista turístico y deportivo, y de la carencia de infraestructuras precisas para el colectivo que practica este deporte, el GAL se ha planteado el equipamiento de la Escuela de Escalada Cuatro Valles, que amplía y diversifica a todo el territorio la oferta sectorial que ya existía centrada en las hoces de Vegacervera.



Señalización de zonas de escalada



Guía de la Escuela de Escalada Cuatro Valles

La escuela de escalada agrupa un conjunto de vías o itinerarios asegurados en la roca, con distintas orientaciones y tipologías, de hasta ocho grados diferentes de dificultad que oscilan entre los 15 y 30 metros de altura. Son de acceso libre y gratuito y su objetivo ha sido facilitar a los escaladores la posibilidad

de practicar este deporte en condiciones de seguridad, minimizando en lo posible el impacto ambiental que genera la presencia humana en zonas hasta ahora inaccesibles.

En total se han equipado unas 300 vías, distribuidas en siete zonas ubicadas en los valles de Babia, Luna y la comarca del Alto Bernesga. Cada una de ellas cuenta con el equipamiento técnico necesario; en sus proximidades se ha instalado un panel informativo donde se refleja el grado de dificultad de cada vía, se propone con un croquis el mejor acceso a cada sector y se ofrece información general sobre los recursos turísticos de la zona.

De forma complementaria se ha editado una guía que recoge la totalidad de las vías equipadas en la Escuela de Escalada Cuatro Valles. En su primera edición ha tenido una tirada de 40.000 ejemplares que, además de estar disponibles en puntos de información al público, se han distribuido de forma específica entre colectivos de aficionados a la escalada deportiva, mediante su inclusión en revistas especializadas, como "Escarlar".

Con este proyecto se ha movilizado un sector relevante en el contexto de Cuatro Valles, vinculado al turismo de montaña que, además de permitir diversificar la oferta territorial, amplía la tipología de visitantes de la misma.




Proyectos ejecutados en CUATRO VALLES

promotores públicos o privados

Actuaciones de creación de infraestructuras de alojamiento en las distintas figuras de turismo rural

El objetivo de estas actuaciones ha sido incrementar la oferta de plazas de alojamiento en la figuras de casa rural de alquiler y centro de turismo rural de las comarcas de Cuatro Valles. Se ha intentado también reforzar la oferta de alojamientos rurales existente en las comarcas de más reciente incorporación al territorio, con lo que se han creado un total de 13 Casas Rurales de Alquiler (CRA) con 84 nuevas plazas y 4 Centros de Turismo Rural (CTR) que suman 76 plazas.

Con las actuaciones ejecutadas en esta medida, la oferta de alojamiento en alguna de las figuras consideradas de turismo rural se ha incrementado en 160 plazas, con lo que en la actualidad el conjunto del territorio de Cuatro Valles cuenta con 996 plazas.



CRA "La Esquina I y II" en Vegacervera



CRA "Tío Vicente" en Ábano de Cepeda



CTR "Casa Amagada" en Quintana del Castillo



CRA "Cumbres Borrascosas" en Brañuelas



CTR "Chousa Verde" en Vegacervera



CRA "Los Fresnos y El Liao" en Lazado de Omaña



CRA "El Mirador I y II" en Riolago de Babia



CTR "Montealegre" en Montealegre



CTR "El Mirador de Orallo" en Orallo



CRA "La Casa del Tío Avelino" en Ríofrío



CRA "El Juncal" en Ríosequino de Torío



CRA "La Fuente" en Tejado del Sil




CRA "Las Verdes I y II" en Torre de Babia



Alojamiento	Ubicación	Promotor
CRA - La Fuente	Tejado del Sil (Palacios del Sil)	Baldomero López Álvarez
CRA - El Mirador I y II	Riolago de Babia (San Emiliano)	EL Mirador de Babia S.L.
CRA - Las Verdes I y II	Torre de Babia (Cabrillanes)	Rosalía Feito Alonso
CRA - El Llao y Los Fresnos	Lazado de Omaña (Murias de Paredes)	Olga Borrego Rodríguez
CRA - La Esquina I y II	Vegacervera (Vegacervera)	Agripina González Suárez
CRA - El Juncal	Riosequino de Torío (Garrafe de Torío)	Josefa Enríquez Arias
CRA - La casa del tío Avelino	Ríofrío (Quintana del Castillo)	Leoncio Pérez Prieto
CRA - Cumbres borrascosas	Brañuelas (Villagatón - Brañuelas)	Francisco Javier Pérez Fernández
CRA - Tío Vicente	Ábano de Cepeda (Quintana del Castillo)	Carmen Alegre López
CTR - El Mirador de Orallo	Orallo (Villablino)	Marques Rivas S.L.
CTR - Chousa Verde	Vegacervera (Vegacervera)	Chousa Verde S.L.
CTR - Casa Amagada	Quintana del Castillo (Quintana del Castillo)	Casa Amagada S.L.
CTR - Montealegre	Montealegre (Villagatón - Brañuelas)	Manuel Vilorio Martínez

CRA: Casa rural de alquiler // **CTR:** Centro de turismo rural



Actuaciones de promoción turística

Entre las numerosas actuaciones que el grupo ha puesto en marcha para la promoción turística del territorio, se consideró de interés apoyar las iniciativas promovidas por el Centro de Iniciativas Turísticas (CIT) Cuatro Valles, una asociación sin ánimo de lucro que agrupa a empresarios turísticos de todo el territorio.

El CIT planteó el interés que podría tener dar a conocer el gran esfuerzo realizado con la señalización e interpretación de 27 rutas de senderismo, mediante su divulgación en revistas especializadas.

Para ello, el GAL ha financiado la edición y distribución de 30.000 cuadernillos, que constan de 52 páginas en los que se recogen distintos aspectos de las comarcas de Cuatro Valles, con especial atención a las rutas. Estos cuadernillos se encartaron y fueron distribuidos en el mes de mayo de 2003 con la revista Grandes Espacios.

Actuación	Promotor
Cuadernillos sobre las Rutas de senderismo de Cuatro Valles encartados en revista Grandes Espacios	Centro de Iniciativas Turísticas (CIT) Cuatro Valles

Se incluyen en esta medida un conjunto de actuaciones de muy diversa índole que, por sus características, no podían ser encuadradas en ninguna de las medidas propuestas por el programa PRODERCAL o que pudiendo serlo, afectaban a varios sectores productivos distintos.

Se recogen así distintas actuaciones destinadas a la promoción turística del territorio, tanto a través de publicaciones y otro material editado, como de la señalización del mismo desde sus principales accesos o la señalización de cada uno de sus 26 ayuntamientos, destacando los valores naturales y culturales de los mismos y sus principales recursos turísticos. También se han englobado en este apartado la realización de producciones audiovisuales, que complementan la oferta promocional del grupo.

Se han incluido también en esta medida una serie de **eventos que engloban a todo el territorio y cuya repercusión en el mismo ha sido considerada de interés por los responsables del programa.** Entre ellas la "Feria de caza, pesca y naturaleza de Cuatro Valles" ha tenido, sin duda, una especial significación, sobre todo por su vinculación a otras actuaciones del programa relacionadas con los proyectos de cooperación y por la trascendencia que estas actividades tienen en el territorio, en especial la pesca deportiva, que cuenta en los ríos de Cuatro Valles con algunos de los cotos trucheros más demandados de la provincia de León.

Y aunque la mayor parte de estas actuaciones han sido ejecutadas directamente por el GAL, se incluyen también **proyectos de otros promotores públicos encaminados a la promoción turística de un valle concreto o a la mejora del entorno rural.**



Ejecución presupuestaria de la medida 7.5.09 "Otras inversiones"

Promotor	Inversión (€)	Subvención (€)
GAL Cuatro Valles	543.435,72	543.435,72
Actuaciones de señalización	80.285,32	80.285,32
Guía turística 2002-2009	218.822,62	218.822,62
Otras publicaciones	127.306,52	127.306,52
Otro material de promoción	75.395,39	75.395,39
Ferías de caza, pesca y naturaleza	40.000,00	40.000,00
Avales anticipo fondos	1.625,87	1.625,87
Promotores públicos	75.522,18	52.865,53
Mejora de la promoción turística	4.263,95	2.984,77
Mejora del entorno de riberas y arroyos	71.258,23	49.880,76
TOTAL	618.957,90	596.301,25
% de la medida en relación al total del programa	4,48 %	8,74 %
Totales del programa	13.823.341,45	6.825.523,00

Proyectos ejecutados en CUATRO VALLES

por el GAL

Actuaciones de señalización

El grupo ha promovido, además de la señalización de rutas de senderismo y de puntos de interés natural y cultural, otro tipo de elementos de señalización, de carácter más informativo que interpretativo que, de forma localizada en el territorio, apoyan el esfuerzo realizado con los anteriores.

Se contemplan en este apartado cuatro actuaciones.

1. Señalización de acceso al territorio de Cuatro Valles

Aunque la señalización de acceso al territorio de Cuatro Valles ya se inició durante el programa PRODER, la incorporación de nuevos territorios ha obligado a modificar su delimitación, a la instalación de nuevas señales de acceso al mismo en la nueva demarcación y a la sustitución de los paneles ya instalados incorporando la cartografía con los nuevos territorios. De forma complementaria se ha incorporado nueva información en aquellos paneles que dejaban al descubierto su parte posterior.



Se trata de una señal de grandes dimensiones, que cuentan con paneles informativos por una o las dos caras. En todas las señales aparece, por uno de sus lados, un mapa con el territorio de Cuatro Valles, su localización en León y un rótulo con la leyenda "Usted está aquí".

Se han colocado dos nuevas señales completas y se ha sustituido la información de las once que ya existían. En nueve de ellas además se ha colocado un panel por la parte posterior. Tanto el tipo de señal como el diseño de la información ha seguido los criterios establecidos para el conjunto de la señalización de Cuatro Valles.

2. Señalización de ayuntamientos de Cuatro Valles

La incorporación de ocho nuevos ayuntamientos al GAL ha hecho necesaria la instalación en los mismos de todos aquellos elementos de señalización que habían sido ejecutados en el resto de municipios durante el programa PRODER.

Así se han instalado, siguiendo el diseño y la tipología ya definidos, ocho nuevos paneles de ayuntamiento en los que se recogen todos los servicios turísticos de cada uno de ellos.



Los ocho ayuntamientos favorecidos con esta actuación han sido Magaz de Cepeda, Villamejil, Villagatón-Brañuelas, Quintana del Castillo, Las Omañas, Valdesamario, Cuadros y Garrafe de Torío.

De forma complementaria se han colocado, en algunas de las señales instaladas en la fase anterior, paneles informativos en la parte posterior de las mismas.



3. Señalización de accesos a las rutas de senderismo



Para facilitar la llegada al punto de inicio de las 27 rutas de senderismo promovidas por el GAL, en las principales carreteras que discurren por el territorio de Cuatro Valles se han instalado otras tantas señales de acceso en las que se especifica el nombre de la ruta y la distancia hasta la misma.


Estas señales, siempre de carácter direccional, han seguido en su diseño la normativa establecida por los responsables de carreteras.

4. Placas de señalización de los proyectos financiados por el Grupo de Acción Local Cuatro Valles

Siguiendo los requerimientos establecidos para la ejecución del programa PRODERCAL, el grupo se ha visto en la necesidad de instalar 58 placas de señalización en las que se indica que Cuatro Valles ha cofinanciado determinados proyectos en su territorio de actuación.



Guía turística de las comarcas de Cuatro Valles 2006-2009



Ya se ha apuntado el enorme interés que para las comarcas de Cuatro Valles tiene el sector turístico. Para recoger toda la infraestructura turística que el grupo puede ofrecer a los visitantes y contar con una única publicación que pueda ser entregada a los interesados en oficinas de turismo, ferias sectoriales, etc., el grupo editó en 2006 la "Guía turística de las comarcas de Cuatro Valles", en la que se recogen, por comarcas, la infraestructura

local disponible: alojamientos rurales, otro tipo de alojamientos tradicionales, restaurantes, empresas de actividades, artesanos, empresas del sector agroalimentario, etc. La publicación se complementa con una breve descripción de los recursos y valores que cada comarca atesora, tanto desde el punto de vista natural como cultural. Esta edición de 2006 contó con una tirada de 20.000 ejemplares.

La guía, que ha tenido una excepcional acogida, ha sido reeditada en años sucesivos, incorporando a la misma las modificaciones que en estos servicios se han ido produciendo. En 2007, 2008 y 2009 se ha reeditado esta publicación con una tirada de 20.000 ejemplares en cada año y se ha encartado en una publicación con tirada nacional como es la revista "Turismo Rural".

Otras publicaciones

Manual del viajero por las comarcas de Cuatro Valles

Dada la gran extensión del territorio de Cuatro Valles y la diversidad que ofrecen sus comarcas, el grupo se planteó la edición de unos cuadernillos que, de forma individualizada, recogieran comarca por comarca, los recursos, infraestructuras y posibilidades que, de cara al turismo, ofrece cada una de ellas.

Se ha editado así el "Manual del viajero por las comarcas de Cuatro Valles", una publicación que, siguiendo el estilo y formato de las otras guías editadas por el grupo, aglutina las siete guías dedicadas a cada una de las comarcas del territorio de Cuatro Valles: Laciana-Alto Sil, Babia, Luna, Omaña, Alto Bernesga, Alto Torío y La Cepeda.



Con ella se ha pretendido ofrecer al viajero que quiera conocer una de estas comarcas toda la información disponible acerca la misma y, además de forma agrupada, con la intención de que ésto le facilite, en la medida de lo posible, su estancia en el territorio.

Cada una de las guías presenta al viajero todos los recursos turísticos que se encuentran en cada comarca, desde alojamientos o actividades, al patrimonio que pueda visitar. La estructura de cada guía es la misma y responde al siguiente esquema general:



- El patrimonio natural y cultural de la comarca
- Rutas y actividades propuestas por Cuatro Valles
- Alojamientos, restaurantes, empresas de actividades, artesanos, etc.
- Centros de interpretación, museos...
- Mapa de la comarca

Cada una de las siete guías se puede encontrar en forma de folleto individual, disponible en oficinas de turismo, ayuntamientos, ferias, etc., o agrupadas en una carpeta archivadora.

La tirada ha sido de 35.000 ejemplares en total, presentados 7.000 de forma agrupada en 1.000 archivadores y 28.000 de forma individualizada.

Edición de una publicación sobre los recursos de interpretación de las comarcas de Cuatro Valles



Siguiendo la tónica general de apoyo a la promoción de los recursos y valores del territorio, el grupo se ha planteado el interés de reunir en una publicación todos los elementos que, a lo largo de estos años y dos programas, PRODER y PRODERCAL, se han ido señalizando e interpretando en sus comarcas y que, en algunos casos, no están accesibles al público en general por estar instalados en rutas de senderismo.

El esfuerzo realizado en señalización por parte de Cuatro Valles ha sido ambicioso. Se ha basado en la interpretación de aquellos elementos del patrimonio, tanto natural como cultural, que custodian sus siete comarcas; la información se ha presentado al público en mesas y paneles de interpretación, por lo que se encuentra solo disponible en el campo, allí donde están instalados estos elementos de señalización. De forma complementaria, cada una de las 27 rutas de senderismo cuenta también con distintos paneles y mesas interpretativos, en los que

se ponen en valor alguno de los recursos más destacados de los recorridos propuestos. Entre ellos, las panorámicas de paisaje, tienen una especial aceptación, tanto entre la población local, como entre los visitantes y turistas que recorren estos valles.

Cada ayuntamiento, como ya se ha especificado, cuenta además con un panel en el que se recogen los recursos del municipio y en los accesos a Cuatro Valles, se han instalado también elementos informativos que aportan al visitante información acerca de los distintos recursos turísticos que podrá encontrar en todo el territorio.


Para recoger toda esta información se ha editado una cuidada publicación en formato A3 que cuenta con 190 páginas en las que debidamente ordenados y referenciados, aparecen todos los recursos que se han interpretado en el territorio: puntos de interés natural y cultural, paneles y mesas de rutas, paneles de ayuntamiento, paneles de acceso, paneles de escalada, rutas guiadas, etc.

Otro material de promoción turística

Para complementar el esfuerzo que el GAL ha realizado en la promoción de su territorio y para facilitar el acceso a la información a través de las nuevas tecnologías, se han puesto en marcha a lo largo del programa PRODERCAL nuevas iniciativas vinculadas a este sector que cada vez cuenta con mayor número de usuarios.

Página web del Grupo de Acción Local Cuatro Valles

Se ha diseñado y alojado una nueva página web del Grupo de Acción Local Cuatro Valles que ha permitido renovar la que ya existía, así como ir actualizando la información que en ella se presenta de forma continuada.



La página presenta todos los recursos y actividades promovidos por el grupo, así como cualquier otro evento que se produzca en el territorio. Tiene también permanentemente actualizada la oferta de subvenciones y otras convocatorias de apoyo local y ha permitido poner en marcha un servicio de apoyo al empleo.

La página web se ha convertido en el más extenso escaparate del trabajo realizado por el GAL. Es, a la vez, un medio de promoción para todas las empresas que desarrollan servicios en el territorio de actuación de Cuatro Valles y, punto de encuentro para todo el territorio, permitiendo una relación directa y fluida con la población local.

Edición de un mapa en relieve de Cuatro Valles

Para facilitar la aproximación a un territorio extenso y montañoso a todas aquellas personas que tienen cierta dificultad

en leer un mapa topográfico, se ha editado el mapa turístico de Cuatro Valles en relieve.



Se trata de un mapa 3D en PVC, en color y acabado en termoforado. Su tamaño es de 66 x 46.5 cm. Con una tirada de 1.000 ejemplares en relieve. De forma complementaria se han editado también 500 unidades en papel.

El mapa turístico recoge información sobre accesos, carreteras, poblaciones, lugares de interés para visitar relacionados con el patrimonio cultural y natural, rutas de senderismo y otra información sobre que pueda resultar de utilidad para el viajero.

Material audiovisual de Cuatro Valles

Durante el desarrollo del programa PRODERCAL, el grupo ha trasladado sus oficinas a la sede del edificio de usos múltiples de la mancomunidad de municipios Omaña-Luna. Ello le ha proporcionado nuevas posibilidades que, hasta ese momento, eran impensables.



En este sentido, el contar con un amplio salón de actos completamente equipado ofreció al grupo la posibilidad de disponer de una producción audiovisual que recogiera los aspectos más destacados de su territorio.

Así, el material audiovisual que se ha elaborado han sido dos producciones independientes pero complementarias:

- En formato DVD se ha editado una producción promocional, destinada a divulgar los valores del territorio de Cuatro Valles entre un público que, a priori, no conoce nada del mismo.

Se trata de una producción sencilla, de unos 10 minutos de duración en la que se presenta el GAL y sus actuaciones, así como imágenes de los paisajes que agrupa.

La tirada inicial ha sido de 3.000 ejemplares, que se distribuyen en ferias, oficinas de turismo, etc, como complemento al resto del material promocional con que ya cuenta el grupo.

- Para el público que ha decidido visitar Cuatro Valles y ya se encuentra en el territorio, en el edificio de usos múltiples sede del GAL, se proyecta una producción audiovisual de 23 minutos de duración centrada en los valores patrimoniales que albergan cada una de las siete comarcas integradas en el territorio. A base de imágenes, textos y música, todos ellos originales, se presentan al público los recursos y servicios disponibles, simulando un viaje, el que cualquier persona puede sentir al adentrarse en estos valles de la montaña leonesa central y occidental.

Ferias de Caza, Pesca y Naturaleza de las comarcas de Cuatro Valles



también en La Magdalena los días 16 y 17 de febrero de 2008, pretendió dar a conocer la riqueza piscícola y cinegética de Cuatro Valles y promocionar las empresas locales relacionadas con ambos sectores.

En ambas ediciones han estado presentes armerías, taxidermistas, revistas especializadas, centros de cría y repoblación, cetreros, perros de caza, empresas de servicios, federaciones y asociaciones relacionadas con estos sectores, sin olvidar algunos artesanos que centran su trabajo en esta actividad, como los criadores de gallos de pluma.

El objetivo de estas ferias ha sido generar una herramienta de comunicación e interacción directa entre promotores y usuarios, un marco para el establecimiento de contactos comerciales duraderos que permitan mejorar la oferta ya existente y abrir el mercado a potenciales nuevos clientes.

Ambas ediciones han contado también con la presencia de numerosas personalidades y responsables regionales de estos sectores, así como con una gran cobertura por parte de los medios de comunicación, reflejo del número de seguidores y del potencial que caza y pesca tienen en la zona.

El creciente interés que la caza, la pesca y la naturaleza tienen en un territorio como el de Cuatro Valles, unido a la promoción de la pesca deportiva que se ha hecho durante el desarrollo del programa PRODERCAL a través de la participación del grupo en el proyecto de cooperación interterritorial "NINF@, pesca, sostenibilidad, familia y turismo", hacían recomendable la celebración de una feria sectorial que presentara estos recursos locales a los aficionados interesados en su práctica local.

Se han celebrado dos ediciones de la "Feria de Caza y Pesca de las Comarcas de Cuatro Valles". La primera, celebrada en la localidad de La Magdalena los días 28 y 29 de julio de 2007 ofreció una completa visión de los múltiples aspectos relacionados con estas actividades, tanto en su vertiente estrictamente deportiva, como en las facetas profesionales y de ocio. La segunda edición, celebrada



Avales para el anticipo de fondos del MAPA

El proyecto ha consistido en la solicitud de un aval bancario a la entidad financiera Caja España, que ha permitido tramitar el anticipo de fondos procedentes del Ministerio de Agricultura, Pesca y Alimentación correspondientes a la anualidad 2006, del programa PRODERCAL Cuatro Valles.

El GAL Cuatro Valles, tal como queda reflejado en la Orden APA/312/2002, de 3 de diciembre del MAPA, que regula la contribución financiera del Ministerio a los Programas LEADER + y PRODERCAL, podía solicitar para el desarrollo de sus medidas anticipos de pago hasta el importe de cada anualidad, previstos en los cuadros financieros de su programa comarcal. La concesión del anticipo llevaba implícita la presentación de un aval por plazo indefinido e importe igual al 110 por ciento de la cantidad anticipada.

Actuaciones para la mejora de la promoción turística

Proyectos ejecutados en CUATRO VALLES

por promotores públicos

El objetivo de esta actuación ha sido apoyar las iniciativas locales de la comarca de Babia encaminadas a la difusión de sus valores culturales, así como a la promoción y apoyo a las empresas ubicadas en sus municipios.

El GAL Cuatro Valles ha financiado la edición de la **Guía de Babia**, promovida por los ayuntamientos de Cabrillanes y San Emiliano en 2005. Se trata de una publicación conjunta destinada a fomentar el turismo en toda la comarca que ha sido posible gracias a la firma de un convenio de colaboración entre ambos municipios. Con ello da respuesta a la demanda de varios colectivos locales para editar una guía de servicios y recursos turísticos.

La Guía de Babia recoge aspectos de la historia, la cultura, el patrimonio natural, etc., de Babia, así como toda la información

disponible sobre alojamientos, restaurantes, actividades complementarias de ocio y otros servicios. Su tirada ha sido de 10.000 ejemplares.

Actuaciones para la mejora del entorno de riberas y arroyos

El objetivo de



Actuación	Promotor
Guía de recursos turísticos del valle de Babia	Ayuntamientos de San Emiliano y Cabrillanes

estas actuaciones ha sido mejorar, en distintos aspectos, la accesibilidad de las riberas en entornos urbanos.

Se han financiado dos proyectos promovidos por los ayuntamientos de Cuadros y de Santa María de Ordás, consistentes en la adecuación de dos tramos de ribera o de acequias y su integración como espacio de ocio en el entorno urbano.

Se trata de proyectos que han tenido una clara repercusión en la mejora de las condiciones de vida de la población local, han

permitido la ordenación del espacio urbano, minimizando posibles riesgos derivados de crecidas. Gracias a estas actuaciones, en ambas localidades se han ganado espacios verdes accesibles donde antes solo había malezas y residuos.



Santibáñez de Ordás



Santibáñez del Bernesga

Actuación	Promotor
Adecuación de zona de ocio en Santibáñez del Bernesga	Ayuntamiento de Cuadros
Adecuación de zona de ocio en Santibáñez de Ordás	Junta Vecinal de Santibáñez de Ordás

La formación profesional constituye un valor estratégico prioritario ante los procesos de cambio tecnológico, económico y social en que están inmersos los sectores agrario y forestal, sobre todo de cara a la creación de empleos en el medio rural.

El apoyo a las acciones formativas y divulgativas, cualesquiera que sean sus características (cursos, cursillos, seminarios, etc.), ha sido una de las apuestas de Cuatro Valles, priorizando entre sus actuaciones la formación y capacitación para el desempeño de tareas vinculadas a la agricultura, ganadería y silvicultura, la industria agroalimentaria, así como para actividades relacionadas con el medio ambiente, turismo y servicios a la población.

Los efectos directos en el empleo, en la diversificación de la actividad, en la creación de riqueza y en el desarrollo de potencialidades de esta medida se perciben como obvios.



Ejecución presupuestaria de la medida 7.5.10 Formación y empleo

Promotor	Inversión (€)	Subvención (€)
GAL Cuatro Valles	118.101,00	118.101,00
Geriatría / Servicios a la población	54.300,00	54.300,00
Turismo/Actividades	33.801,00	33.801,00
Ganadería	30.000,00	30.000,00
TOTAL	118.101,00	118.101,00
% de la medida en relación al total del programa	0,85 %	0,85 %
Totales del programa	13.823.341,45	6.825.523,00

Proyectos ejecutados en CUATRO VALLES

por el GAL

Formación en gerontología para auxiliares de centros residenciales y servicio de ayuda a domicilio



Las zonas de montaña, como es el territorio de Cuatro Valles, están asistiendo a un acusado proceso de envejecimiento de su población, lo que obliga a las administraciones a plantearse medidas de apoyo a este colectivo que requiere, además, de una determinada especialización.

En este sentido, y dado que muchos municipios están promoviendo la creación de centros asistenciales de mayores, Cuatro Valles consideró necesario formar a la población local en técnicas de atención geriátrica de cara a su inserción laboral en este sector.

Las ventajas de esta formación se consideraban dobles. En primer lugar, porque estaban destinadas a un colectivo especialmente desfavorecido en el medio rural, como son las mujeres. En segundo, porque permitía incorporarlas al mercado laboral local, con las consecuencias que el establecimiento de población femenina tiene para estos territorios (fijación de población, rentas locales, etc.)

El proyecto se ha materializado con el desarrollo de tres cursos de "Formación en gerontología para auxiliares de centros residenciales y servicio de ayuda a domicilio" impartidos en las localidades de Valdesamario, Villablino y La Pola de Gordón, con una duración de 470 horas, repartidas en 270 teóricas y 200 prácticas cada uno.

En estos tres cursos han participado un total de 66 personas del ámbito territorial de Cuatro Valles, que se han planteado trabajar en esta actividad, tanto en una residencia geriátrica



Curso en La Pola de Gordón

como en asistencia domiciliaria. La formación ha sido impartida por expertos en la materia y por la asociación Cuatro Valles.

Dadas las características de los cursos, no se ha requerido a los alumnos una formación específica previa. La orientación de los mismos ha sido fundamentalmente práctica.




Curso en Valdesamario

Formación de guías interpretadores de las comarcas de Cuatro Valles

Para facilitar la formación a personas con interés en la divulgación del patrimonio natural y cultural, y dado que en estas comarcas parece ser creciente la demanda de profesionales vinculados con este sector, el GAL ha impartido el curso "Formación de guías interpretadores de las comarcas de Cuatro Valles", realizado en la localidad de Canales-La Magdalena durante los meses de septiembre, octubre y noviembre de 2008, con una duración de 150 horas lectivas.

El curso, a través de módulos teóricos, pero sobre todo de formación práctica, ha abordado un amplio espectro de materias, entre las que se pueden mencionar el patrimonio natural y cultural, los valores paisajísticos del territorio, las técnicas, herramientas y disciplinas relacionadas con la interpretación del patrimonio, educación ambiental, dinámica de grupos, formación para el autoempleo, prevención de riesgos, etc.



Curso de guías interpretadores. Visita a Los Arribes del Duero



La formación práctica se ha materializado con distintas visitas a centros de interpretación, realización de actividades guiadas, así como con una serie de viajes temáticos que permitieron a los alumnos conocer de primera mano experiencias que, en este sentido, se están realizando tanto en el territorio de Cuatro Valles como en comarcas limítrofes.

En este curso han participado un total de 20 alumnos.

Experto en actividades de tiempo libre

Las sustanciales mejoras en el nivel y la calidad de vida conseguidas en los países desarrollados durante las últimas décadas, junto a las características de la vida en el medio urbano, han condicionado una creciente demanda social en relación a actividades deportivas que se desarrollan en espacios abiertos y, sobre todo, en contacto con el medio natural, demanda que en el territorio de Cuatro Valles ha tenido un crecimiento constante en los últimos años.

Cuatro Valles puede considerarse una zona privilegiada para el desarrollo de las actividades actualmente conocidas como de turismo activo o de aventura. Las opciones posibles son muy variadas y adecuadas a un amplio espectro de público: rutas de senderismo, rutas de montaña, ríos y pantanos para ac-

tividades acuáticas, zonas de escalada, cuevas, barrancos, rutas de BTT, etc. Además de contar con inmejorables condiciones naturales para la práctica de turismo activo, existen varias empresas especializadas en este sector.

Por ello, se hace necesario contar en el territorio con profesionales cualificados, que puedan desempeñar estas actividades, según las necesidades de un mercado creciente y según los requerimientos legales establecidos por la administración competente.

Consciente de esta realidad, el GAL Cuatro Valles ha promovido la realización del curso "Experto en actividades de tiempo libre" en dos modalidades: "escalada, rápel y tirolina" y "senderismo y orientación".

El curso, impartido por la Escuela Castellano y Leonesa de Alta Montaña, se desarrolló en la localidad de Canales-La Magdalena durante los meses de mayo y junio de 2008, con la participación de 22 alumnos y una duración de 217 horas lectivas teórico-prácticas.

Este curso ha permitido a los alumnos convalidar la formación práctica requerida para la obtención de la acreditación de "experto" en determinadas actividades de tiempo libre, titulación exigida por la Junta de Castilla y León para el desempeño de esta actividad.



Clase en el aula de formación



Formación para el sector vacuno de carne de la montaña occidental de León

La asociación pro-denominación específica “Carne de altura de las brañas leonesas” ha realizado un estudio para conocer la viabilidad de la producción de carne de vacuno en régimen extensivo. Se ha redactado un plan estratégico que ponía de manifiesto la necesidad de formación específica para los ganaderos integrados en esta asociación, de cara a mejorar su competitividad y a capacitarles para el trabajo en cooperación.

La asociación Cuatro Valles ha configurado un programa de formación, monitorización y orientación profesional teórico-práctica específica para este colectivo. Con él se ha pretendido que el propio sector y los ganaderos propietarios de las explotaciones asociadas, fueran quienes desarrollasen sus capacidades. El plan formativo ha puesto un énfasis especial en dos aspectos:

- lo que significa entender el negocio y la explotación de manera global, como empresa y con una orientación de mercado
- lo que significa trabajar en términos de cooperación, para el adecuado desarrollo de los proyectos conjuntos previstos

El curso se ha desarrollado en 25 sesiones, en las que se han abordado temáticas como: estrategias de protección y diferenciación del producto; valorización del producto, comercialización y promoción profesionalizada; racionalización de la gestión en las explotaciones de cría y cebo; estrategias de cooperación; planificación estratégica y de gestión; sensibilización ambiental; prevención de riesgos y salud laboral y tutoría permanente.

El curso, celebrado en la localidad de Canales-La Magdalena, ha tenido una duración de un año, con un total de 200 horas lectivas. En él han participado 25 alumnos.

Curso	Nº alumnos	Nº alumnos diploma	Horas lectivas
Formación en gerontología para auxiliares de centros residenciales y servicio de ayuda a domicilio – Valdesamario	17	15	470
Formación en gerontología para auxiliares de centros residenciales y servicio de ayuda a domicilio – Villablino	25	18	470
Formación en gerontología para auxiliares de centros residenciales y servicio de ayuda a domicilio – La Pola de Gordón	24	18	470
Formación de guías interpretadores de las comarcas de Cuatro Valles	20	14	150
Experto en actividades de tiempo libre	22	15	217
Formación para el sector vacuno de carne de la montaña occidental de León	25	25	200
TOTAL	133	105	1.977

.11 acciones de cooperación entre territorios rurales

Entre las medidas integradas en los programas de desarrollo rural, se han incluido también todas aquellas encaminadas al establecimiento de redes de cooperación entre grupos, tanto si se trata de programas LEADER+ como de programas PRODERCAL. Estas actuaciones tienen carácter nacional o internacional y están orientadas al establecimiento de lazos integradores, basados en la puesta en valor de situaciones, potencialidades o necesidades comunes.

Para reforzar los lazos existentes entre los grupos y que la cooperación no se limite a un mero intercambio de experiencias, la aplicación de esta medida se ha materializado en dos líneas de trabajo: en primer lugar, mediante la puesta en marcha de una serie de acciones comunes a todos los grupos participantes; en segundo, implementando otra serie de acciones individuales que cada grupo ha ejecutado de forma particular, aunque siempre se ha tratado de proyectos relacionados con la temática objeto de cooperación.

Para participar en los programas de cooperación, los diversos GAL han firmado un convenio de participación, cuyo seguimiento y control ha sido ejercido por uno de los Grupos, elegido por el conjunto de todos ellos, que ha actuado de coordinador.

Los proyectos de cooperación han consistido en la puesta en marcha en común de **conocimientos técnicos y/o recursos humanos y financieros diversos** en cada uno de los territorios. Han respondido a orientaciones temáticas claramente definidas por los Grupos de Acción Local en sus planes de desarrollo local.

La cooperación entre territorios se ha llevado a cabo bajo las dos modalidades siguientes:

- **Cooperación intercomarcal**, en la que han participado grupos que desarrollaban tanto programas PRODERCAL como la iniciativa LEADER+, siempre a nivel nacional.
- **Cooperación transnacional** aplicado a los Grupos de Acción Local de PRODERCAL y de la iniciativa LEADER+ que han participado en proyectos conjuntos con otros grupos de, al menos, otro Estado.



Ejecución presupuestaria de la medida 7.5.11 "Acciones de cooperación entre territorios rurales"

Promotor	Nº grupos	Inversión Total del proyecto de cooperación (€)	Inversión Total del GAL Cuatro Valles (€)	Subvención (€)
GAL Cuatro Valles		2.830.066,71	208.698,10	202.233,78
SAP Rural 2003	36	607.584,28	10.778,13	10.778,13
León Rural, territorio de calidad	6	315.000,00	52.500,00	52.500,00
Recursos micológicos y desarrollo rural	19	873.476,09	56.464,32	50.000,00
Juegos tradicionales y patrimonio cultural europeo: los bolos	14	670.535,90 €	40.000,00	40.000,00
Pesca, sostenibilidad, turismo y familia: NINF@	4	255.799,58 €	43.418,38	43.418,38
Apoyo a la gestión y al desarrollo rural	21	107.670,86	5.537,27	5.537,27
TOTAL	100	2.830.066,71	208.698,10	202.233,78
% de la medida en relación al total del programa			1,47 %	2,96 %
Totales del programa			13.823.341,45	6.825.523,00

Proyectos ejecutados en CUATRO VALLES

por el GAL

Asistencia a la feria SAP Rural 2003

El SAP Rural (Salón de la Actualidad y las Acciones para el progreso de los territorios rurales) es una muestra de las actividades, productos y servicios realizados y ofrecidos por la mayoría de los GAL del territorio nacional. Se celebró en Madrid del 7 al 9 de marzo de 2003. El objetivo del Salón fue dar a conocer a la población en general, y a los representantes de las distintas Administraciones en particular, las medidas, acciones y proyectos realizados o en ejecución, tanto privados como públicos, destinados a alcanzar unas metas comunes, relacionadas con los problemas crecientes de población, emigración y mejora de las condiciones de vida en el medio rural.



El proyecto implicaba colaborar con el resto de los grupos participantes en el salón SAP Rural, mediante la organización de una exposición; también eran comunes y proporcionales a todos los participantes de Castilla y León los gastos de financiación del stand colectivo que prepararon, en el que se diferenciaba su imagen y donde se mostraban sus singularidades y peculiaridades.

Entre los objetivos buscados con la participación en este Salón cabe mencionar:

- Implicar y sensibilizar a todos los ciudadanos y autoridades en los objetivos que persigue el Desarrollo Rural
- Dar a conocer y divulgar las medidas, acciones y proyectos innovadores emprendidos y realizados en los distintos territorios
- Resaltar las acciones y resultados ante el ciudadano local, buscando que éste los asuma y se identifique con ellos y su territorio

León Rural, territorio de calidad

En el año 2005 el GAL Cuatro Valles, junto con el resto de los GAL de la provincia de León, a través de la asociación que los aglutina, LEÓN RURAL, comenzó a trabajar en un proyecto de cooperación denominado "León rural, territorio de calidad", que se ha desarrollado a lo largo de los años 2006, 2007 y 2008.

El objetivo general de este proyecto ha sido la promoción común de los recursos culturales, naturales y turísticos con que cuentan los grupos leoneses participantes, "Montaña de Riaño", "Cuatro Valles", "Asodebi", "Montañas del Teleno", "Poeda" y "Adescas". Especial protagonismo en "León rural, territorio de calidad" han tenido los productos agroalimentarios y artesanales de calidad, así como el interés creciente que suscita la identificación de la población rural con sus territorios y la contribución que, al desarrollo económico y social de las zonas implicadas, tienen estos proyectos.

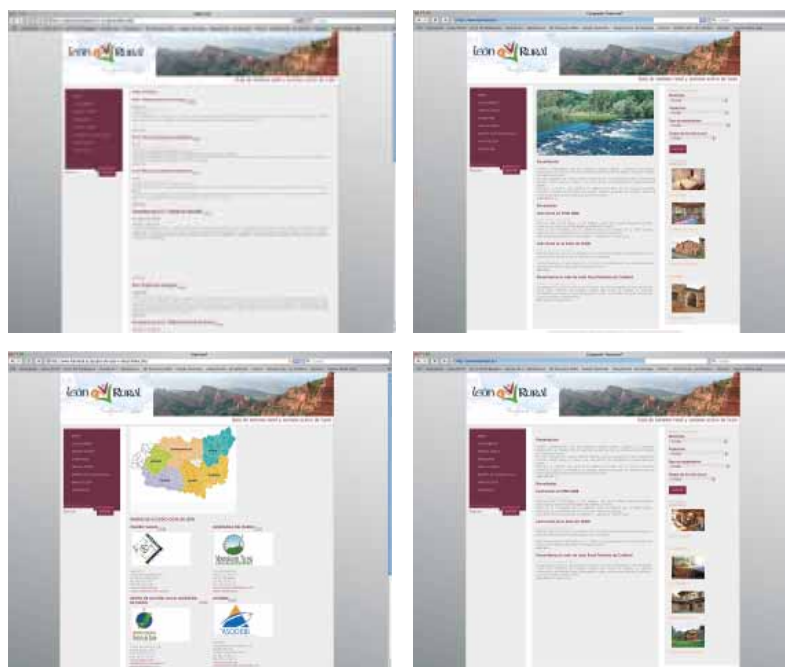
Las actuaciones ejecutadas en el marco de este proyecto de cooperación se han centrado en la promoción de recursos de calidad contrastada, tanto en aspectos culturales, naturales, paisajísticos o ambientales, como en productos agroalimenta-




rios, turismo rural, artesanía local, etc., recursos que caracterizan al medio rural de León y que individualizan, por sus particularidades a los distintos GAL participantes en esta iniciativa.

Las actuaciones promovidas por "León rural, territorio de calidad", se han materializado en:

- Participación en ferias especializadas de los sectores turístico (Fitur 2007 y 2008 y Expotural 2007 (Madrid) y agroalimentario (Alimentaria 2006 (Barcelona) y Alimentaria 2007 (Lisboa), así como en la organización de una serie de presentaciones de productos agroalimentarios en Sevilla, La Coruña, San Sebastián y Madrid.
- Edición de diverso material publicitario, promocional y divulgativo, entre el que cabe mencionar:
 - Guía de Alimentos de Calidad de la provincia de León "León al Gusto"; Guía de turismo rural y turismo activo de León; y la Guía de Patrimonio Cultural y Natural de León. De cada una de ellas se han editado 10.000 ejemplares.
 - Mapa "León Rural, territorio de calidad", con una tirada inicial de 40.000 unidades
 - Portal web "www.leonrural.es"





Feria alimentaria Barcelona 2006

Recursos micológicos y desarrollo rural

El 15 de diciembre de 2006 se firmó el contrato del proyecto "Recursos micológicos y desarrollo rural" en el que participaba el GAL Cuatro Valles junto con otros 18 Grupos de Acción Local de Castilla y León.

La producción micológica en Castilla y León presenta, por sus particularidades, una serie de condicionantes relacionados con un aprovechamiento que no garantiza la sostenibilidad del recurso; la evasión de riqueza junto a una escasa generación de valor añadido; la salubridad y calidad del producto; así como con su deficiente valoración social en relación con su potencial.

Pero también se ha demostrado que actuaciones conjuntas entre las administraciones públicas y la sociedad determinan grandes beneficios sociales, ambientales y económicos a este sector.

Para solventar estas debilidades detectadas, el proyecto "Recursos micológicos y desarrollo rural" ha pretendido mejorar el modelo de gestión ya existente, conocido como modelo MYAS que, financiado por la iniciativa comunitaria LIFE, analizó la situación y potencialidad de la comarca de Pinares de Soria y sirvió de punto de partida para la ejecución del proyecto de cooperación interterritorial "Micología y calidad".

Estas mejoras se han centrado en la incorporación de nuevas actuaciones a partir de un modelo participativo que combina la investigación, la ordenación del territorio, la formación profesional, la educación ambiental, el control de la comercialización y su vinculación con un turismo de calidad.

El proyecto pretende demostrar que determinados recursos naturales no considerados como factor de crecimiento económico, pueden serlo y contribuir al desarrollo rural de Castilla y León, al tiempo que se garantiza la sostenibilidad del recurso a pesar de su creciente demanda.

Para el desarrollo de este proyecto de cooperación, y dada la magnitud de los trabajos a desarrollar, el GAL Cuatro Valles contrató un experto en la materia durante la duración del mismo.

"Recursos micológicos y desarrollo rural" se ha estructurado en las siguientes líneas de trabajo:

1. Gestión sostenible de los recursos. Ordenación y regulación

Con esta línea de actuación se pretende conocer de forma precisa, en cada una de las comarcas implicadas, tanto el recurso micológico en sí mismo, como los hábitats donde se encuentra. De forma complementaria se ha procurado la regulación de estos aprovechamientos que, por la gran diversidad de situaciones existentes, exigieron un asesoramiento directo a los propietarios de los montes.

Se ha materializado en varias acciones, entre las que cabe mencionar:

1.1 Muestras para el control de la producción y el aprovechamiento micológico. Con el fin de obtener un inventario preciso de las especies de hongos silvestres comestibles de cada comarca, su estado de regeneración y la presión recolectora que soportan, se realizaron diversos muestreos de campo tendentes a la obtención de datos reales sobre estas cuestiones.

Los datos obtenidos en cada territorio se han procesado a través del sistema MICODATA, centralizado en el departamento de investigación forestal de Valonsadero (Soria) de la Junta de Castilla y León.

1.2 Asesoramiento a asociaciones, juntas vecinales y ayuntamientos. Cuatro Valles ha mantenido diversas reuniones con varias juntas vecinales de su territorio y ha ofrecido asesoramiento técnico a la asociación "Setas de Babia".

1.3 Plan de Ordenación de los Recursos Forestales de la Montaña Occidental de León. El GAL ha colaborado con la Junta de Castilla y León en la redacción del



Plan de Ordenación de los Recursos Forestales de la montaña occidental de León, donde el aprovechamiento de los recursos micológicos tiene gran interés.

Durante la primavera de 2007 se elaboró un informe preliminar sobre la caracterización micológica de catorce municipios del territorio de Cuatro Valles, donde se indicaban los principales hábitats existentes, las especies de interés comercial presentes en cada uno de ellos, así como otras especies no comestibles aunque relevantes.

2. Calidad, seguridad y diferenciación de los productos



Para contribuir a mejorar la calidad, seguridad y diferenciación de los productos micológicos locales, se ha reunido un panel de catadores constituido por veinte expertos vinculados al mundo de la gastronomía y de la cata micológica.

Además, en Soria y en León se han celebrado dos jornadas de análisis sensorial en las que se analizó el potencial gastronómico de siete especies de setas comestibles.

De forma complementaria se ha registrado la marca de calidad GASTROMYAS y se ha diseñado una imagen corporativa para esta marca.

3. Micoturismo

La oferta micoturística existente en Castilla y León, era dispersa y poco estructurada. Con esta línea de actuación se ha pretendido impulsar una oferta amplia, singular, sostenible y de calidad en todos los grupos participantes, basada en el contacto con la naturaleza y la gastronomía.

Las principales actividades realizadas han consistido en promocionar la marca GASTROMYAS entre los restauradores y empresas de turismo rural de los territorios implicados en este proyecto, algunos de los cuales ya contaban con este distintivo. Se ha realizado el seguimiento de la marca, mediante auditorías, en treinta restaurantes.

En las comarcas de Cuatro Valles se ha divulgado esta marca de calidad entre sus empresarios hosteleros, de cara a que pudieran obtenerlo.



De forma complementaria se ha puesto en marcha una campaña de promoción turística basada en la divulgación y distribución de un folleto informativo; la presencia en ferias sectoriales o la edición de materiales promocionales; la realización de sendas micológicas, etc. que a nivel individual, han promovido algunos grupos.

4. Formación profesional

Se ha desarrollado un amplio programa formativo con la realización de más de 46 cursos en todos los territorios implicados y más de 1.100 alumnos asistentes.

Cuatro Valles, en desarrollo de esta línea de trabajo, ha realizado dos cursos de "Recolectores profesionales", un curso de "Guías micológicas" y dos de "Iniciación a la cocina micológica".

•Cursos de recolectores profesionales

Durante la primavera 2007 se han realizado dos cursos de recolectores profesionales de setas en distintas comarcas del GAL.



Participantes en distintas actividades de los cursos de formación



El primero se celebró en la Casa de Cultura de La Robla, del 18 de abril al 17 de mayo de 2007. Participaron un total de 31 alumnos, si bien a lo largo del mismo fueron varias las personas interesadas en incorporarse.

El segundo se desarrolló en Cabrillanes, del 27 de abril al 31 de mayo del mismo año, con la participación de 35 alumnos. La acogida fue muy amplia, siendo más de 40 las solicitudes presentadas.

•Curso de guías micológicas

Realizado entre el 9 de abril y el 20 de noviembre de 2007 en dos localidades, durante la primavera en Riello y durante el otoño en Canales-La Magdalena. El curso contó con la participación de 30 alumnos.

•Curso de iniciación a la cocina micológica

Se realizó en el CTR Fuentes Blancas de la localidad de Vegacervera del 9 de abril al 8 de mayo de 2007. Contó con una visita programada a la feria de EXPORA el 4 de mayo. Participaron un total de 14 alumnos de 7 restaurantes distintos de todo Cuatro Valles.

El segundo se celebró en el Hotel Pandorado, el 10 de mayo de 2008, con la asistencia de 15 alumnos.



Alumnos del curso de guías micológicas





5. Educación ambiental

Entre las actividades consideradas de interés en este proyecto de cooperación, se han incluido el desarrollo de distintas actividades de educación ambiental.

Se ha editado el libro "El recolector de setas en Castilla y León" y se han reeditado la "Guía del aprendiz de micólogo" y el CD "El fascinante reino de los hongos".

También se han preparado unos calendarios con la temática "buenas prácticas recolectoras".

Cuatro Valles, dentro del marco del programa de educación ambiental "El fascinante reino de los hongos" cuyo principal destinatario eran escolares de la comarca, diseñó una actividad de aproximadamente una hora y media de duración, que se puso en marcha en siete centros escolares.

Centro	Localidad	Nº de alumnos
CRA de Babia	Huergas de Babia	74
CP San Miguel Arcángel	Ciñera de Gordón	36
CP Menéndez Pidal	Robles de La Valcueva	21
CP Ribas del Sil	Palacios del Sil	40
CP Comarcal La Devesa	Caboalles de Abajo	17
CP Manuel Barrio	Villaseca de Laciana	44
CP Santa María de Arbas	Villamanín de La Tercia	24

Esta actividad consistió, primero, en la presentación al profesorado del programa "El fascinante reino de los hongos"; y la entrega del material disponible, consistente en un cuadernillo-guía y un CD. Posteriormente se realizaba con los alumnos un taller con una breve explicación relativa a los hongos, su morfología, sus formas de vida y su importancia en la naturaleza mediante juegos y dibujos. Cada participante recibió un ejemplar de la guía del aprendiz de micólogo.

Por último cada centro escolar recibió micelio de champiñón sembrado sobre grano de trigo para que los alumnos pudieran realizar una plantación experimental de setas; se les explicó como era el hongo y las condiciones precisas para su crecimiento.

6. Marketing y difusión

Respecto a las actividades de difusión del proyecto, muchas de ellas ya han sido comentadas a través de las diferentes líneas de trabajo mencionadas hasta ahora. Se ha informado de forma particular a ayuntamientos y juntas vecinales, se ha colaborado con los colegios a través del programa de educación ambiental y se ha divulgado el proyecto entre la población en general mediante la entrega de folletos, la presencia reiterada en ferias y la realización de cursos formativos.

Las actuaciones específicas implementadas en esta línea se han centrado en:

- Actualización y dinamización de la Red de Micología – www.myas.info, que ha sido premiada en el ámbito de los Premios Internet de Castilla y León.



Formas de alimentación: Hongos Saprófitos

Se alimentan de materia orgánica muerta y son los más numerosos. Aprovechan los restos orgánicos como las hojas caídas, frutos, maderas viejas, troncos y ramas secas, etc., para desarrollarse. Ellos son los encargados de llevar a cabo o efectuar los procesos de descomposición (junto con las bacterias saprófitas) de los restos de materia orgánica de desecho.

Son estos "hormoneros de la naturaleza" porque reciben la materia orgánica muerta degradándola a compuestos más sencillos. Como consecuencia, los restos orgánicos van perdiendo consistencia, se ablandan y se ablandan hasta transformarse en sustancias asimilables para otros organismos.

De alguna manera, desempeñan un papel similar al de los carroñeros del mundo animal, eliminando los restos de materia orgánica contribuyendo al mantenimiento de la fertilidad de los suelos, algo que resulta imprescindible para la afirmación del resto de los seres vivos.

... se alimentan de materia orgánica muerta y son los más numerosos.



Ecología y morfología



Los hongos constituyen un reino nuevo que llamamos Reino Fungi (Reino de los Hongos).



Ecología y morfología



... es necesario conocerlos, valorarlos y explotarlos racionalmente.

Importancia actual de los hongos silvestres

Los hongos son recursos que la Naturaleza nos ofrece de forma espontánea. Forman parte de una realidad más compleja con relaciones interdependientes y tienen un valor económico en crecimiento. Por eso es necesario conocerlos, valorarlos y explotarlos racionalmente. Las cualidades gastronómicas de algunos setas rivalizan con el peligro de envenenamiento que pueden provocar otras. Atención y respeto son los dos extremos que definen la relación entre personas y setas y quién es lo que las hace tan atractivas.

Los hongos son fundamentales en la agricultura, en la medicina, en la industria alimentaria y química o como agentes descontaminantes de vital necesidad en nuestra sociedad moderna.

Los hongos actúan a nuestro alrededor de tal manera que nuestra vida cotidiana sería más difícil si ellos no interviniéramos.



Introducción al reino fungi



- Foro nacional de micología "Expora 2007". Seminario, foro y exposición, celebrado en Saldaña (Palencia) del 3 al 6 de mayo de 2007.

Expora 2007 convocó a diferentes sectores, investigadores, políticos y aficionados, unidos por el interés que suscitan los recursos micológicos y dedicó un seminario científico a la ordenación, regulación y comercialización de estos recursos.

- Exposición fotográfica Expora itinerante que, al territorio de Cuatro Valles, llegó del 25 de julio al 10 de agosto de 2007, instalándose

en la biblioteca pública de Santa Lucía de Gordón.

- Celebración del "Día Micológico" en León, los días 21 y 22 de septiembre de 2007 con un conjunto de actividades divulgativas. La celebración del Día Micológico coincide con el inicio del otoño, estación especialmente favorable para el aprovechamiento de setas. Ha pretendido destacar la importancia que los hongos tienen, tanto para la conservación de la naturaleza, como para el desarrollo rural de comarcas como las de Cuatro Valles.

Tras la celebración de anteriores ediciones en Almazán (Soria) e Iruelas (Ávila), León recogió en 2007 el testigo, con el objetivo de conseguir que esta celebración alcanzara repercusión nacional e internacional. Localidades como Tabuyo del Monte y Canales-La Magdalena se convirtieron en estos días en centros de actividades micológicas promovidas por los GAL de León, en las que se invitó a participar no sólo a los profesionales y estudiosos de los hongos, sino a toda la población castellano y leonesa y, muy especialmente, a la de las dos comarcas anfitrionas, Montañas del Teleno y Cuatro Valles.

Además de estas actuaciones comunes al proyecto "Recursos micológicos y desarrollo rural", el GAL Cuatro Valles ha puesto en marcha una serie de acciones individuales, entre las que destacaron:



- Jornadas micológicas de fin de semana. Durante el otoño de 2006 se realizaron dos jornadas micológicas en las localidades de Vegacervera y Rioseco de Tapia respectivamente. Se impartieron conferencias temáticas y se dio a conocer el proyecto, sus principales líneas de actuación y sus posibilidades. De forma complementaria se organizaron también exposiciones de setas en las que los asistentes pudieron llevar especies



recogidas por ellos mismos para su identificación.

- Conferencia en la Universidad de León, organizada por la Asociación de Antiguos Alumnos de la Universidad de la Experiencia, donde se expuso este proyecto de cooperación y las distintas actuaciones que se estaban llevando a cabo.

- Conferencias en diferentes localidades tanto en el territorio de Cuatro Valles como fuera de él, para divulgar el proyecto y el mundo de los hongos. Estas charlas debían ser solicitadas por asociaciones o ayuntamientos y se han celebrado en las localidades de Sueros de Cepeda, Sariegos y Mataluenga.

- Artículos en prensa. Las distintas acciones desarrolladas al amparo de este proyecto han sido divulgadas a través de los medios de comunicación locales, para lo que se remitió a los periódicos una serie de comunicados en los que se informaba de los distintos eventos y actividades.

De forma complementaria, el GAL ha participado en la publicación del Boletín del Plan 42 de la Junta de Castilla y León, donde el proyecto de micología contó con un artículo propio, así como en el Boleplan, el boletín editado por el Plan de Ordenación de los recursos forestales de la montaña leonesa occidental.

- Concurso de fotografía micológica. Para ampliar la participación de la población local en este proyecto, se ha realizado un concurso fotográfico. Se podían enviar fotografías de cualquier ámbito relacionado con la micología.

- Participación en la I Feria de Caza, Pesca y Naturaleza de Cuatro Valles realizada en La Magdalena los días 28 y 29 de julio. El grupo presentó un stand donde se colocó la exposición de fotografía Expora itinerante y se repartió información relativa al proyecto y a los cursos que se estaban realizando.

- Participación en la I Feria de Caza, Pesca y Naturaleza celebrada en Cabrillanes, en el stand de la asociación Setas de Babia, durante los días 24, 25 y 26 de agosto de 2007.

- Participación en el curso "Actuaciones ambientales en la Reserva de la Biosfera de Laciana" organizado por la Fundación de Universidades de Castilla y León en la localidad de Villablino, donde se impartió una conferencia sobre este proyecto y las técnicas de muestreo en micología.




Identificación de especies





Stand de micología. Participación en ferias



Juegos tradicionales y patrimonio cultural europeo: los bolos

El proyecto de Cooperación Interterritorial "Juegos Tradicionales y Patrimonio Cultural Europeo" ha reunido a un total de 14 Grupos de Acción Local, 12 españoles de cinco comunidades autónomas diferentes (Andalucía, Aragón, Cantabria, Asturias, Castilla y León) y 2 franceses de la región Midi-Pyrénées.



El objetivo de este proyecto ha sido la recuperación y conservación, puesta en valor y difusión del juego de los bolos en Europa como recurso patrimonial integrante del desarrollo rural. Se trata de un recurso muy dinámico, vinculado a la generación de referentes de identidad locales, con suficiente atractivo para la movilización del turismo cultural en muchas comarcas.

La mayoría de los países de la UE han realizado grandes esfuerzos para inventariar y conservar su patrimonio material. Sin embargo no están tan claros los esfuerzos realizados en lo referente al patrimonio inmaterial que, aunque complejo y disperso, constituye un recurso de grandes potencialidades económicas y sociales. Este patrimonio, que por lo general se transmite de generación en generación, es recreado constantemente por las comunidades y los grupos en función de su entorno, su interacción con la naturaleza y su historia, infundiéndoles un sentimiento de identidad y continuidad.

El turismo es uno de los más importantes medios para el intercambio cultural; ofrece una experiencia personal no sólo acerca de lo que pervive del pasado, sino de la vida actual de

otras sociedades. El turismo puede captar los aspectos económicos del patrimonio y aprovecharlos para su conservación, generando fondos que contribuyan al aumento de la renta en los territorios rurales.

El juego de los bolos está extendido, desde tiempos ancestrales, por buena parte de Europa. Es, por supuesto, un deporte de origen rural que se practicaba al aire libre en lugares públicos y que constituía y constituye una oportunidad de ocio y de relación para la población rural. Las teorías sobre el origen de este juego tradicional son varias, así como sus vías de difusión entre las diversas regiones europeas y el surgimiento de las muy diversas modalidades que se han adoptado en la práctica del mismo (reglas de juego, tamaño y forma de las boleras y de los bolos, etc.).

Se parte de la consideración de este juego tradicional como patrimonio cultural con carácter intangible, que contribuye al reforzamiento de la identidad de las poblaciones rurales y al establecimiento de una tradición común de carácter europeo. Asimismo, cada vez son menores las posibilidades de encontrar lugares de ocio y relación social en el ámbito rural. Los juegos y deportes tradicionales suponen un factor de identidad de las poblaciones rurales y un refuerzo de la cohesión social en cuanto conllevan espacios y tiempos de relación. Por otro lado, en determinados territorios está a punto de desaparecer esta modalidad de juego tradicional, siendo necesario entonces, su recuperación, enseñanza y promoción.

Del objetivo general del proyecto, se desprenden una serie de objetivos específicos, que se han ido consiguiendo gracias al desarrollo de distintas actuaciones. Así, este proyecto ha contemplado la realización de dos tipos de acciones:

- Acciones comunes son aquellas que realizan todos los Grupos participantes y que componen el núcleo básico del proyecto.
- Acciones individuales son las que cada Grupo define para su territorio, según los objetivos del proyecto "Juegos Tradicionales y Patrimonio Cultural Europeo: Los Bolos", y de acuerdo a la potenciación de los recursos de cada zona.

Acciones Comunes


1. Gestión y Coordinación

Engloba todas aquellas actuaciones relacionadas con la gestión y coordinación del proyecto.

2. Inventariado y divulgación

En una primera fase del proyecto se ha procedido al inventario de las distintas modalidades de juegos de bolos existentes en los distintos territorios participantes.

Se ha definido un plan de comunicación específico para este proyecto, en el que se ha diseñado la imagen corporativa a través de un logotipo, colores y tipografías y se ha elaborado y colgado la página web (www.losbolos.eu) del mismo.



De forma complementaria se ha procedido al diseño, elaboración y promoción de un nuevo Itinerario Cultural Europeo que tiene como temática central el juego de los bolos en Europa.

3. Valorización social y cultural

Para dar a conocer a todos los territorios participantes la enorme diversidad de modalidades de juegos de bolos existente en sus territorios, se ha diseñado y elaborado distinto material promocional, entre el que cabe mencionar carteles y postales y, en especial, un cuadernillo donde se recogen todas estas variedades. Todo este material es acorde a la imagen definida por el proyecto y ha servido, además, para crear identidad en relación al mismo.

Se ha organizado también una gran exhibición transnacional, celebrada en Riaza (Segovia) del 1 al 3 de junio de 2007, con la participación de grupos de todas las comarcas y grupos integrados en el territorio. Durante el fin de semana, además de exhibiciones propiamente dichas de todas las modalidades de bolos presentes, se organizó una exposición, se impartieron charlas y conferencias centradas en los juegos tradicionales y su importancia cultural y se celebraron distintos actos en un



ambiente festivo que facilitó el intercambio de experiencias entre todos los participantes.

Cuatro Valles participó activamente en esta reunión, no solo a través de sus directivos y técnicos, sino aportando a la exhibición dos de las tres modalidades de bolos existentes en su territorio, el bolo leonés y el pasabolo. Para ello contó con el inestimable apoyo de dos cuadrillas de jugadores locales de ambas especialidades.



Bolo leonés en la exhibición transnacional de Riaza



Para completar las actuaciones comunes ejecutadas gracias a este proyecto, se ha procedido a señalar algunas de las boleras que, en el territorio de cada grupo, siguen en uso. Para ello, se han diseñado, fabricado e instalado hitos de piedra con información relativa a la modalidad de bolos correspondiente. En el territorio de Cuatro Valles se han señalado dos boleras, una de bolo leonés y otra de pasabolo.



Bolo leonés



Pasabolos



4. Valorización económica

Convertir un recurso local, por interesante que pueda ser, en un producto turístico, no es sencillo. Son muchos los factores que deben coincidir para lograrlo. Por eso, desde el proyecto EUROBOL, se ha realizado un estudio cuyo horizonte ha sido analizar la viabilidad de crear un producto turístico basado en el juego tradicional de los bolos.

Acciones Individuales

Entre las acciones que cada grupo podía desarrollar de forma individualizada, Cuatro Valles ha centrado gran parte de su esfuerzo en dar a conocer el recurso juegos tradicionales a gran parte de la población de sus comarcas. Para ello, ha trabajado de forma concreta en el inventario, valorización y difusión de los juegos tradicionales en su territorio. Entre las actuaciones concretas desarrolladas por el GAL, se pueden mencionar:

- La señalización de otras cuatro boleras, siguiendo el mismo modelo e imagen que el empleado por el resto de los grupos participantes




Bolera de Ciñera de Gordón



Señalización de boleras



Bolera en Vegarrienza

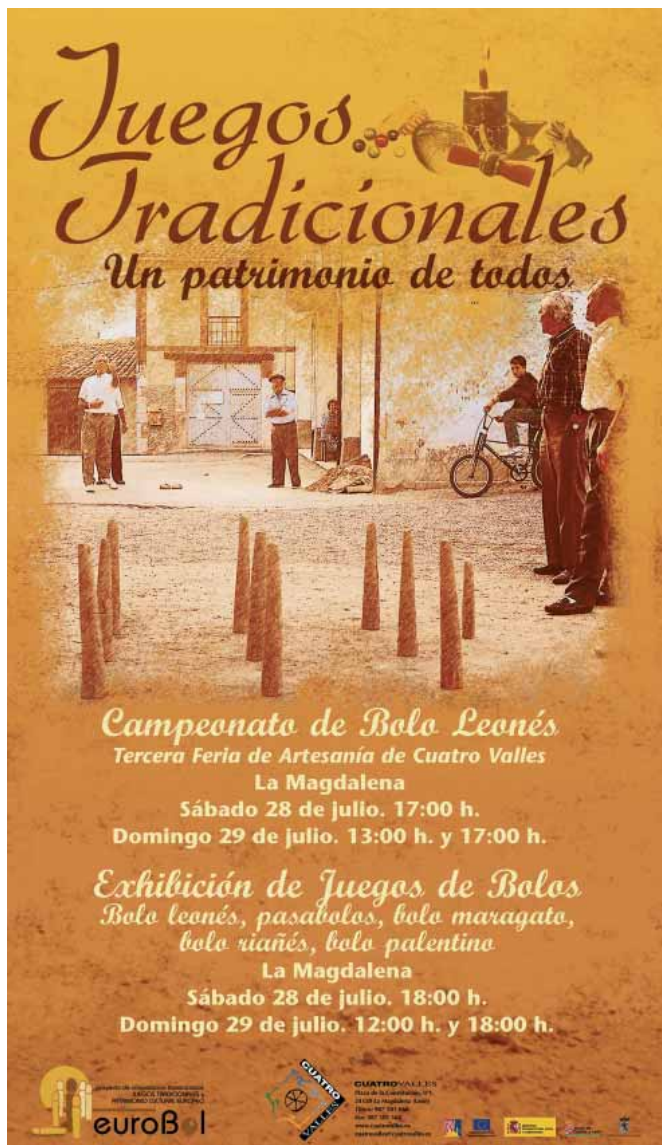


- Edición de un cuadernillo con el tema "Juegos tradicionales de las Comarcas de Cuatro Valles. Un patrimonio de todos", en el que se hace un breve repaso por la diversidad de juegos y deportes tradicionales existentes en su territorio, con especial atención a las tres modalidades de bolos que alberga, los ya mencionados bolo leonés y pasabolos, así como una variante muy localizada del menos conocido bolo maragato.

- Participación en la III edición de la Feria de artesanía de las comarcas de Cuatro Valles, celebrada en La Magdalena los días 28 y 29 de julio de 2007. Para divulgar el patrimonio asociado a los juegos y deportes tradicionales, se pensó que sería un marco idóneo la celebración de una exhibición durante la III Feria de artesanía. Así, se diseñó y preparó un stand promocional del proyecto, que contó con una exposición sobre juegos y deportes tradicionales locales, con vitrinas donde se mostraban algunos de los juegos de nuestros mayores y, sobre todo, con la posibilidad material de jugar a algunos de esos juegos.



Exposición "juegos tradicionales, un patrimonio de todos"



De forma paralela se organizó un campeonato de bolo leonés, en el que participaron gran número de aficionados de todo el territorio. También se ha diseñado un "trofeo bolos Cuatro Valles" para entregar a los participantes en los distintos campeonatos que se celebren en las comarcas de Cuatro Valles. Los no jugadores pudieron participar en una exhibición de varias modalidades del juego de bolos: bolo leonés, pasabolo, bolo maragato, bolo riañés y bolo palentino, que fue posible gracias a la colabora-

ción altruista de jugadores de grupos vecinos con los que se había contactado durante las jornadas de Riiza.

Para divulgar el mundo de los bolos entre los más pequeños y apoyar activamente algunas escuelas infantiles de bolos existentes en la comarca, como la de Ciñera de Gordón, el GAL Cuatro Valles ha instaurado el Primer Trofeo Cuatro Valles para la promoción del bolo leonés, durante una jornada lúdica celebrada el 21 de noviembre de 2008 con la participación de escolares de todo el valle del Bernesga.



Exhibición infantil

La intención del grupo es seguir apoyando este juego tradicional y su difusión entre los más jóvenes, para lo que ha diseñado un trofeo específico.

Pesca, sostenibilidad, turismo y familia: NINF@

El proyecto de cooperación interterritorial "Pesca, sostenibilidad, turismo y familia, NINF@" ha tenido por objeto impulsar el deporte de la pesca para que represente y constituya una base sólida de conservación, sostenibilidad y desarrollo para el mundo rural. En este proyecto han participado cuatro Grupos de Acción Local, tres leoneses, Cuatro Valles, Adescas y Montaña de Riaño, y uno de Palencia, Páramos y Valles Palentinos. Ha implicado a un total de 207 municipios.

En España, la pesca ha estado tradicionalmente ligada a actividades deportivas y de ocio, con un claro matiz de actividad al aire libre, que permite el contacto con la naturaleza y el disfrute de ríos y sotos. Y aunque ha sido una actividad tradicionalmente masculina, en los últimos años parece ser creciente el número de mujeres y jóvenes que la practican, así como la participación de toda la familia en la actividad.

En este sentido, la pesca se empieza a vislumbrar como una actividad estacional con gran repercusión en el medio rural, que mueve un número creciente de aficionados cada vez más vinculados al turismo rural familiar, en el que la pesca deja de ser el único reclamo para convertirse en una actividad combinada con el disfrute, y el descubrimiento de las comarcas donde se desarrolla.

Castilla y León, y más concretamente su zona norte, es una de las regiones con mayor riqueza fluvial de la Península, que además ofrece entornos naturales y paisajísticos únicos. Por todo ello, en el ámbito de los programas LEADER+ y PRODERCAL se planteó el interés de desarrollar un programa de cooperación interterritorial de carácter autonómico, en el que los Grupos de Acción Local apoyaran el desarrollo de distintas acciones de dinamización vinculadas a distintos ámbitos de la pesca, tanto para diversificar esta actividad y sus usuarios, como para vincularla a la promoción del turismo rural y a la conservación de la biodiversidad en las comarcas donde se desarrolla.

El proyecto ha procurado aglutinar los esfuerzos de distintos sectores relacionados con la pesca, desde asociaciones de empresarios de turismo, asociaciones y federaciones de pesca, centros de información y turismo, asociaciones conservacionistas y medioambientales, administraciones competentes, etc.

El objetivo general perseguido por este proyecto ha sido impulsar la pesca deportiva como base sólida de conservación, sostenibilidad y desarrollo de rural. Para conseguirlo, se han movilizado numerosos sectores, recursos y potencialidades, desde la divulgación y educación ambiental, a la formación específica de profesionales vinculados al mundo de la pesca a la promoción de la pesca como recurso turístico, gastronomía, etc.

Han jugado un papel muy importante todas aquellas iniciativas encaminadas a facilitar la incorporación de jóvenes, mujeres y personas con algún tipo de discapacidad a la pesca, así como aquellas otras que han permitido mejorar o racionalizar las zonas de pesca o el estado de conservación de las especies pescables.

Del objetivo general del proyecto expuesto, se desprenden una serie de objetivos específicos, que se han ido consiguiendo gracias al desarrollo de distintas actuaciones. Así, este proyecto ha contemplado la realización de dos tipos de acciones:

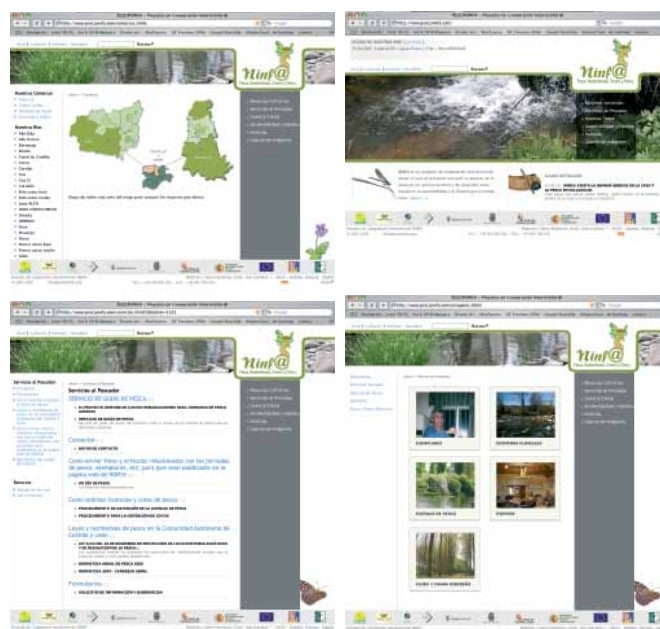
Acciones comunes son aquellas que realizan todos los Grupos participantes y que componen el núcleo básico del proyecto.

Acciones individuales son las que cada Grupo define para su territorio, según los objetivos del proyecto "Pesca, sostenibilidad, turismo y familia, NINF@" y de acuerdo a la potenciación de los recursos de cada zona.

Acciones Comunes

1. Creación de red interactiva de servicios de información y gestión de actividades (www.pescaninfa.com)

El eje dinamizador de este proyecto ha sido la implantación de una red interactiva de servicios y gestión centralizada en un servidor web desde donde se autogestionan reservas, cotos, áreas, visitas y se facilitarán contactos y permisos de pesca de forma automatizada.



Se han llevado a cabo acciones de colaboración para crear la red interactiva con los centros de información turística, asociaciones y municipios para la implantación de servicios de gestión, información, coordinación para participar en la subasta de cotos, permisos de pesca e información de tramos y especies.

2. Realización de jornadas formativas de conocimiento del proyecto y puesta en marcha con los colectivos afectados

Dirigidas a responsables de centros de información y turismo, responsables de información y recepción hotelera y de turismo rural, ayuntamientos, responsables de pesca de la Junta de Castilla y León, diputaciones provinciales, asociaciones de pesca y actividades fluviales, promotores turísticos y técnicos de turismo de los grupos de acción local.



3. Jornadas regionales de gestión e información de pesca fluvial

Dirigidas a responsables de centros de información turística, empresarios turísticos, asociaciones de pescadores y medioambientales, responsables municipales de turismo y representantes de agencias de turismo.

Las jornadas han permitido conocer el funcionamiento de la red interactiva y su relación con los diferentes entornos fluviales de cada comarca, así como los atractivos turísticos que cada una ofrece y puede complementar la oferta de actividades más allá de la pesca.



Se trata de que cada sector implicado a nivel local, pueda ofrecer una información de calidad a los usuarios y clientes relacionada con este proyecto y sus posibilidades.

4. Exposición itinerante "Ventanas al río"

La exposición ha contado con una serie de acuarios refrigerados en los que se exponían al público algunas de las especies pescables más representativas de las comarcas participantes en este proyecto. Se ha complementado con distintas artes de pesca, video-documentales, artesanía de pesca, fotografía etc. que han servido para promocionar tanto la actividad como a los grupos participantes.



Feria de pesca Cuatro Valles Febrero 2008



5. Elaboración y edición de boletín informativo "Servicios directos de pesca y turismo"

Se han editado tres boletines informativos a lo largo del proyecto donde se explicaban las pautas a



seguir para obtener información relacionada con las distintas iniciativas puestas en marcha con este proyecto, así como de cotos y áreas de pesca, espacios y parajes naturales de interés, reserva de alojamientos, campeonatos, certámenes y ferias, épocas de veda, especies y épocas de pesca, etc. Toda esta información estaba también disponible en la red.

La tirada de estos boletines ha sido de 30.000 ejemplares.

6. Video documental

Para promocionar y difundir la riqueza ambiental y la oferta de actividades relacionadas con la pesca de los territorios integrados en este proyecto, se ha elaborado un video documental promocional, en formato DVD y con una tirada de 5.000 ejemplares.

7. Participación de la semana ibérica de caza y pesca

La Semana Ibérica de Caza y Pesca, celebrada en Valladolid en septiembre-octubre de 2007 sirvió de escenario para la presentación del proyecto NINF@ a profesionales y aficionados del mundo de la pesca.

A ella acudieron los grupos participantes en este proyecto con el material promocional y audiovisual preparado y con un stand en el que se montó la exposición "Ventanas al río".

Esta feria, que ofrece una completa visión de los múltiples aspectos relacionados con la caza y la pesca, tanto en la vertiente estrictamente deportiva como en las facetas profesionales y de ocio, se ha convertido en referente para el sector.



Exhibición de montaje de mosca



Punto informativo. Embalse de Selga de Ordás



Acciones Individuales

Cada Grupo ha puesto en marcha, además, una serie de acciones individuales relacionadas con la temática general del proyecto, que responden a las circunstancias y necesidades particulares de sus territorios.

El GAL Cuatro Valles ha destinado gran parte de los recursos disponibles en este proyecto a la creación de un área de educación ambiental orientada, en especial, a colectivos con distintos tipos de discapacidad.

Para ello se ha dispuesto en el entorno del embalse de Selga de Ordás una caseta de madera que se convertirá en punto informativo. De forma complementaria se están instalando unas pasarelas que permiten la aproximación a la lámina de agua y unos paneles interpretativos con información en formato estándar y táctil, donde se recoge la comunidad de aves que frecuenta este embalse. Desde este punto informativo se pretenden organizar actividades que, contando con los guías de pesca locales formados en este proyecto, faciliten el acceso a la pesca al colectivo de los discapacitados.

Este proyecto está muy relacionado con el circuito sensorial articulado en la localidad de La Magdalena, una senda espe-

cialmente interpretada para discapacitados cuyo objetivo es aproximar el mundo de la discapacidad a los diferentes recursos que ofrecen los ríos y riberas.

Se ha realizado un curso de formación de "Guías profesionales de pesca", de 50 horas de duración, destinado a personas con características y conocimientos adecuados para ejercer como guías de pesca, con un amplio conocimiento de los ríos y las especies de las comarcas en las que viven, al objeto de incrementar la formación de estas personas en ámbitos complementarios de vital importancia como son los primeros auxilios, normativa de pesca, artes de pesca, cebos, equipamientos, comportamientos e incluso recursos turísticos alternativos.

El curso se realizó en la localidad de Canales – La Magdalena durante los meses de enero a febrero de 2008. Han participado en él 16 alumnos.

También se ha impartido un curso de "Montaje de mosca seca y ahogada", de 20 horas de duración, destinado a personas interesadas en adquirir conocimientos en esta materia y con el objetivo final de constituir una sociedad cooperativa de montadores de mosca en el territorio de Cuatro Valles. Este curso se impartió en la localidad de Canales – La Magdalena del 15 al 19 de septiembre de 2008, con la participación de 15 alumnos.



Alumnos de los cursos de formación



Taller de montaje de mosca

Apoyo a la gestión y al desarrollo rural

"Apoyo a la Gestión y al Desarrollo Rural" es un proyecto de cooperación interterritorial en el ámbito de LEADER + y PRODER II entre Grupos de Acción Local de las comunidades autónomas de Castilla y León, Castilla-La Mancha, Madrid y Murcia. En él han participado 21 Grupos de estas regiones.

Los objetivos logrados con este proyecto han sido:

- Establecer, en el marco de colaboración de la Red Estatal de Desarrollo Rural (REDER), acciones conjuntas basadas en el intercambio de experiencias y aplicación del principio de transferibilidad

- Establecer acciones encaminadas a la difusión de metodologías de trabajo comunes y la constitución de foros de análisis y debate permanente sobre los aspectos relacionados con el desarrollo rural y la gestión de los programas PRODER II y LEADER +.

- Analizar las principales dificultades en los procesos de desarrollo de los distintos territorios participantes y búsqueda de soluciones a problemas comunes

- Encuentro de los agentes locales y la población de los territorios para conseguir un enriquecimiento en los planteamientos, la apertura hacia otras culturas, formas de hacer, y nuevos enfoques para el desarrollo de los territorios rurales

- Facilitar a los actores locales (técnicos, miembros de juntas directivas, socios, etc.) una herramienta de formación individual y colectiva específica en los temas de desarrollo y gestión de programas

- Dotar de instrumentos formativos continuados a técnicos y miembros de los GALs participantes, mediante el desarrollo de jornadas, seminarios y cursos

Entre las actuaciones ejecutadas para su consecución cabe mencionar:

- Acciones de formación para técnicos, miembros de las juntas directivas y socios de los GAL. Se han celebrado tres sesiones formativas en El Espinar (Segovia) y Toledo, en los meses de octubre, noviembre y diciembre de 2007.

- Organización de un seminario internacional "Presente y futuro del desarrollo rural – territorial. Una visión más allá del 2013", celebrado en Valladolid el 22 y 23 de mayo de 2007 (Valladolid), en el que han intervenido autoridades europeas y nacionales, así como representantes de distintas redes de desarrollo a escala europea.



- Edición de un boletín informativo y documental de REDER, que incluye editoriales, entrevistas, agenda, artículos de opinión, reportajes, etc. Se han editado cinco números del mismo, con una tirada total de 2.500 ejemplares

- Edición de una publicación bilingüe (español e inglés) "Guía de Proyectos de Innovación y Desarrollo Rural" que contiene una selección de los proyectos más representativos ejecutados en los grupos de acción local participantes en el proyecto de cooperación. Se han editado un total de 1.000 unidades



Participantes en la jornada formativa de Toledo

.02 gestión del plan y asistencias técnicas

Un aspecto importante que ha de acompañar a los procesos de desarrollo rural es el apoyo a la población y a los empresarios para llevar a cabo sus ideas. **Aquí se incluye un amplio abanico de acciones de apoyo técnico especializado, de estudios de evaluación de las potencialidades, y de otros estudios y asesoría** sin los cuales los promotores de proyectos, tanto públicos como privados, pueden carecer de los medios y conocimientos necesarios para alcanzar con éxito los objetivos perseguidos.

No puede olvidarse tampoco la activación de medidas para orientar el proceso de desarrollo, promover acciones, buscar promotores, así como la **gestión y tramitación de las ayudas**.

Los gastos de gestión del programa de desarrollo local PRODERCAL Cuatro Valles han comprendido los propios de equipamiento y funcionamiento de la oficina de apoyo a la gestión administrativa y técnica de las ayudas; los de promoción de proyectos de inversión; estudios de viabilidad, análisis y tramitación de los mismos.



Ejecución presupuestaria de la medida 7.9.02 "Gestión del plan y asistencias técnicas"

Promotor	Inversión (€)	Subvención (€)
GAL Cuatro Valles	974.999,18	974.999,18
Gestión del Plan	938.418,95	938.418,95
Memoria Programa	36.580,23	36.580,23
TOTAL	974.999,18	974.999,18
% de la medida en relación al total del programa	7,05 %	14,28 %
Totales del programa	13.823.341,45	6.825.523,00

Proyectos ejecutados en CUATRO VALLES

por el GAL

Gastos de Gestión del GAL Cuatro Valles (22/5/02 a 30/06/09)

Estas actuaciones tienen como objetivo sufragar los gastos de funcionamiento del Grupo de Acción Local Cuatro Valles, para el desarrollo de su labor de gestión y ejecución del programa de desarrollo local.



Junta directiva del GAL Cuatro Valles



Memoria de actuaciones del Programa PRODERCAL Cuatro Valles (periodo 2000-2006)

El objetivo de esta actuación ha sido la redacción y edición de una memoria de las actuaciones llevadas a cabo por el GAL Cuatro Valles a lo largo del desarrollo del programa PRODERCAL desde el año 2002 en que se inició hasta su finalización en 2009.

Esta publicación sintetiza las distintas actuaciones puestas en marcha por el programa, las inversiones más representativas en cada una de las medidas y fondos, los resultados obtenidos, su implantación territorial, etc.


De esta memoria se han editado un total de 5.000 ejemplares.

Una de las prioridades del programa de desarrollo local del GAL Cuatro Valles ha sido estimular la creación de empresas y el desarrollo de empleo, especialmente empleo juvenil y femenino, en los sectores secundario y terciario.

Se ha trabajado en el apoyo directo a la creación, ampliación y consolidación de empresas, mediante las correspondientes ayudas financieras para la puesta en marcha, gestión y asesoramiento de las mismas.

En este sentido, Cuatro Valles ha fomentado el establecimiento de empresas en los recientemente creados equipamientos colectivos de suelo y servicios (polígonos industriales) existentes en el territorio; el desarrollo de empresas del sector turístico (alojamientos tradicionales y empresas de actividades); el fomento de otros sectores industriales, como actividades extractivas, energías alternativas, plásticos, etc.; se ha promovido también la creación o ampliación de empresas vinculadas a los sectores artesano y de servicios.

Se han priorizado las **iniciativas empresariales de pequeñas dimensiones que supongan la diversificación de la actividad económica y sirvan para la promoción de productos locales o artesanales tradicionales, así como los empleos que pudieran generar o el número de socios que integraran en el caso de entidades de trabajo en común.**



Ejecución presupuestaria de la medida 7.9.06 "Pymes y servicios"

Promotor	Inversión (€)	Subvención (€)
GAL Cuatro Valles	0,00	0,00
Promotores privados	3.283.495,94	822.191,73
Sector turístico	1.275.259,81	274.267,24
Sector de la madera	145.365,95	116.845,52
Sector de los plásticos	454.647,34	145.754,65
Sector servicios	54.947,88	21.979,15
Sector textil	41.775,05	20.877,52
Sector áridos	1.011.756,89	155.542,17
Sector de las energías renovables	299.743,02	86.925,48
TOTAL	3.283.495,94	822.191,73
% de la medida en relación al total del programa	23,75 %	12,05%
Totales del programa	13.823.341,45	6.825.523,00

Proyectos ejecutados en CUATRO VALLES

por promotores privados

Se incluyen en este apartado aquellos proyectos desarrollados por distintos promotores privados, ya sean personas físicas o jurídicas

Actuaciones relacionadas con el sector turístico

El objetivo de estas actuaciones ha sido incrementar la oferta de plazas de alojamiento en establecimientos de hostelería tradicional (hoteles, campamentos de turismo, albergues juveniles, etc.), así como la creación y fomento de empresas de actividades turísticas y de servicios para el tiempo de ocio.

Con las actuaciones de esta medida la oferta de alojamiento se ha incrementado en 69 plazas (25 en hoteles, 8 en cam-

pamentos de turismo y 36 en campamentos juveniles), lo que eleva la oferta total en turismo tradicional en las comarcas de Cuatro Valles a 3.040 plazas.

También se han puesto en marcha empresas de actividades de turismo activo, que ofrecen todo tipo de servicios y complementan la oferta de actividades existente en una zona como la de Vegacervera que ya aglutina una interesante propuesta turística. De forma complementaria se ha dotado a la comarca de Laciana con dos empresas de alquiler y reparación de material de esquí y deportes invernales, que vienen a cubrir la demanda generada por la estación invernal de Leitariégos.



Alquiler de material de esquí. Villablino



Empresa de actividades Guheko



Camping Río Luna



Hotel Santa Lucía



Alquiler de material de esquí. Caboalles de Abajo



Empresa de actividades Hoces Aventura



Campus turístico Villamanín



Actuación	Promotor
Alojamientos turísticos	
Hotel restaurante en Otero de las Dueñas	Restaurante Santa Lucía S.L.
Instalación de cabañas de madera en el camping "Río Luna" en Sena de Luna	Carmen Delgado Pérez
Ampliación de campamento turístico infantil y juvenil en Villamanín	Campus Turístico Villamanín S.L.
Empresas de actividades	
Empresa de actividades turísticas en Vegacervera	Hoces Aventura S.L.
Empresa de alquiler de material deportivo en Caboalles de Abajo	Jonathan Gutiérrez Robles
Tienda de deportes y taller de reparación de material de esquí en Villablino	Deportes ISA S.L.
Acondicionamiento de local en Vegacervera como centro de turismo activo	Guheko, Servicios para el tiempo de ocio S.L.

Actuaciones en el sector de la madera

El objetivo de estas actuaciones ha sido incrementar la oferta de servicios relacionados con la madera y sus derivados mediante la instalación de dos nuevos talleres de carpintería y ebanistería y una tienda de venta de muebles.

Actuación	Promotor
Taller de carpintería en Lorenzana	José Luis Tascón García
Ampliación de taller de carpintería y ebanistería de madera en Espinosa de la Ribera	Carema C.B.
Nave de exposición y venta de muebles en Otero de las Dueñas	Muebles de Celis González S.L.



Carpintería. Espinosa de La Ribera



Mueblería. Otero de las Dueñas



Carpintería. Lorenzana



Actuaciones en el sector de los plásticos

Estas actuaciones han estado encaminadas a la creación de una oferta de servicios relacionados con el plástico, mediante la instalación de una nueva empresa en el polígono industrial de Los Avezales en Otero de las Dueñas y su posterior ampliación.

Esta empresa instaló inicialmente una línea de producción de inyección de plásticos, con la que ha desarrollado tres tipos de artículos: boyas de pesca, carretes con bobinas (automático y manual) y cajas para moscas de pesca.

El proyecto surge como respuesta a la gran demanda que en España existe de determinados productos de pesca deportiva. Dado que hasta este momento no existía producción nacional, la totalidad de la demanda era cubierta con la importación desde países de Europa y Estados Unidos.

En una ampliación posterior, con la nueva maquinaria adquirida gracias a la financiación del PRODERCAL, se han desarrollado nuevos productos para telefonía, automoción, aeronáutica y construcción.



Planta de inyección de plásticos. Otero de las Dueñas

Actuación	Promotor
Instalación de planta de inyección de materiales plásticos en Otero de las Dueñas	Inyección de Materiales Técnicos S.L.
Ampliación y modernización de planta de inyección de materiales plásticos en Otero de las Dueñas	Inyección de Materiales Técnicos S.L.



Lavandería. La Pola de Gordón



Actuaciones en el sector servicios

Esta actuación ha permitido cubrir una carencia detectada en el territorio relacionada con el sector servicios, gracias a la instalación de una lavandería industrial en localidad de La Pola de Gordón.

Actuación	Promotor
Instalación de lavandería en La Pola de Gordón	Servigestión Pérez Llanos S.L.

Actuaciones en el sector textil

El objetivo de esta actuación ha sido incrementar la oferta de servicios en el territorio, mediante la creación de un taller textil en régimen de cooperativa, con una plantilla íntegramente femenina, en la localidad de Villamejil.

La cooperativa está constituida por siete mujeres y, aunque sólo alguna de ellas disponía de experiencia en el mundo de la confección, todas han seguido satisfactoriamente un curso de aprendizaje y adaptación bajo la tutoría y directrices de la empresa con la cual tienen contratada inicialmente la mayor parte del trabajo.

Actuación	Promotor
Taller textil en Villamejil	Villamejil Sociedad Cooperativa

Actuaciones en el sector de áridos

La puesta en marcha de estas acciones ha permitido incrementar la oferta en el sector de los áridos mediante la ampliación de dos empresas ya existentes en las localidades de Soto y Amío y Las Omañas.

En ambos casos se trata de plantas de trituración, clasificación, ensilado y lavado de áridos que se plantean realizar inversiones para ampliar su capacidad productiva y poder hacer frente al incremento previsto de la demanda de sus productos.



Arenera. Soto y Amío

Actuación	Promotor
Instalación de planta de trituración, clasificación, ensilado y lavado de áridos en Las Omañas	Gravera de Las Omañas S.L.
Ampliación de las instalaciones de la empresa ARICALSA en Soto y Amío	Aridos y Caolines S.L.



Gravera. Las Omañas

Actuaciones en el sector de las energías renovables

Con esta actuación se ha implantado en el territorio de Cuatro Valles el sector de la energía solar, vinculado a las energías renovables, gracias a la instalación de una planta de energía solar fotovoltaica en la localidad de Villarodrigo de Ordás.

La planta instalada tiene una potencia pico de 43.584 W y una potencia nominal de 40.000 W. La producción anual estimada es de 75.565,31 KW/h.

El sistema de captación está compuesto por 192 módulos fotovoltaicos, colocados sobre 16 seguidores solares a dos ejes, sobre cada seguidor se han colocado 12 paneles.



Instalación fotovoltaica. Villarodrigo de Ordás

Actuación	Promotor
Instalación fotovoltaica conectada a red de 40 kw en Villarodrigo de Ordás	Liraluz Energía Solar S.L.

interpretación de los resultados del programa PRODERCAL Cuatro Valles

*Distribución de fondos por organismos
cofinanciadores*

Inversión y subvención ejecutadas por medidas

*Inversión y subvención por medidas del GAL y
otros promotores*

*Inversión y subvención por fondos (FEDER Y
FEOGA) y por medidas*

*Iniciativas por medidas realizadas por el GAL y
por otros promotores*

Datos por ayuntamientos

*Iniciativas de cada ayuntamiento y
del GAL*

*Porcentajes de inversión de cada
ayuntamiento y del GAL*

*Porcentajes de subvención de cada
ayuntamiento y del GAL*

*Plazas de alojamiento creadas por
ayuntamiento*

*Empleos creados y consolidados por
ayuntamiento*

*Empresas creadas o ampliadas por
ayuntamiento*

*Desarrollo por sectores: productivos y no
productivos*

Inversión por sectores empresariales

Subvención por sectores empresariales

*Empresas creadas o ampliadas por
sectores empresariales*

Incidencia sobre el empleo

Plazas de alojamiento creadas

Cursos de formación y jornadas

La información aportada en los capítulos anteriores de esta memoria, supone una descripción cualitativa de los proyectos realizados en cada una de las medidas del Programa PRODERCAL Cuatro Valles.

El propio Programa PRODERCAL establece la necesidad de considerar una serie de indicadores, que proporcionarán información y datos cuantitativos de la incidencia del programa en el territorio de actuación.

Al estar estandarizados estos indicadores permiten relacionar los datos de los diferentes grupos de acción local y con ello obtener datos de aplicación genérica a nivel regional.

Distribución de fondos por organismos cofinanciadores

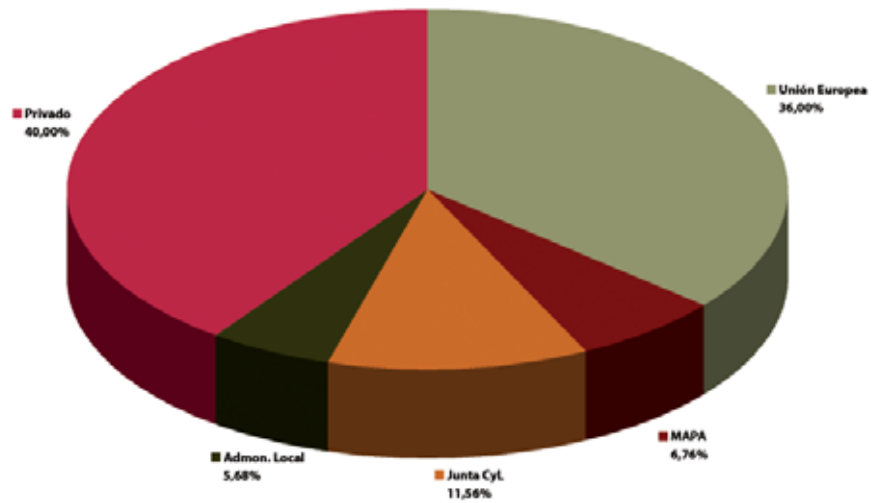
El cuadro financiero aprobado al GAL Cuatro Valles establecía una aportación de fondos públicos de un 60% y de un 40% de fondos privados.

Una vez finalizado el Programa PRODERCAL Cuatro Valles 2000-2006 la aportación de fondos públicos se ha reducido hasta el 49,38% y la de fondos privados incrementado hasta 50,62%.

MEDIDAS	INVERSIÓN	
	PREVISTA	EJECUTADA
FEOGA 7.5	7.5.03. Servicios a la población	743.413,93
	7.5.04. Patrimonio Natural	553.083,55
	7.5.05. Valorización Productos Locales	2.112.215,41
	7.5.07. Valorización Patrimonio Cultural y Arquitectónico	2.095.653,03
	7.5.08. Turismo Rural	3.114.723,41
	7.5.09. Otras inversiones	618.957,90
	7.5.10. Formación y empleo	118.101,00
7.5.11. Acciones de Cooperación	208.698,10	
TOTAL FEOGA	8.380.556,00	9.564.846,33
FEDER - 7.9	7.9.02. Gestión del Plan y Asistencias Técnicas	974.999,18
	7.9.06. Pymes y Servicios	3.283.495,94
TOTAL FEDER	3.088.889,00	4.258.495,12
TOTAL	11.469.445,00	13.823.341,45

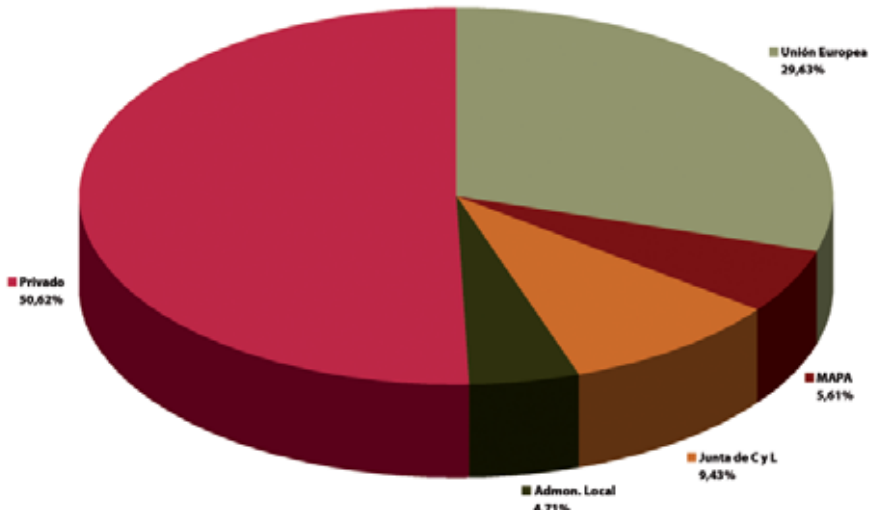
PREVISTO	COFINANCIADORES					TOTAL
	Unión Europea	MAPA	Junta de Cy L	Admon. Local	Privado	
	4.129.000,00	775.620,00	1.325.535,00	651.512,00	4.587.778,00	11.469.445,00

Cofinanciación prevista



EJECUTADO	COFINANCIADORES					TOTAL
	Unión Europea	MAPA	Junta de Cy L	Admon. Local	Privado	
	4.095.314,54	775.620,00	1.303.077,37	651.512,00	6.997.817,54	13.823.341,45

Cofinanciación ejecutada



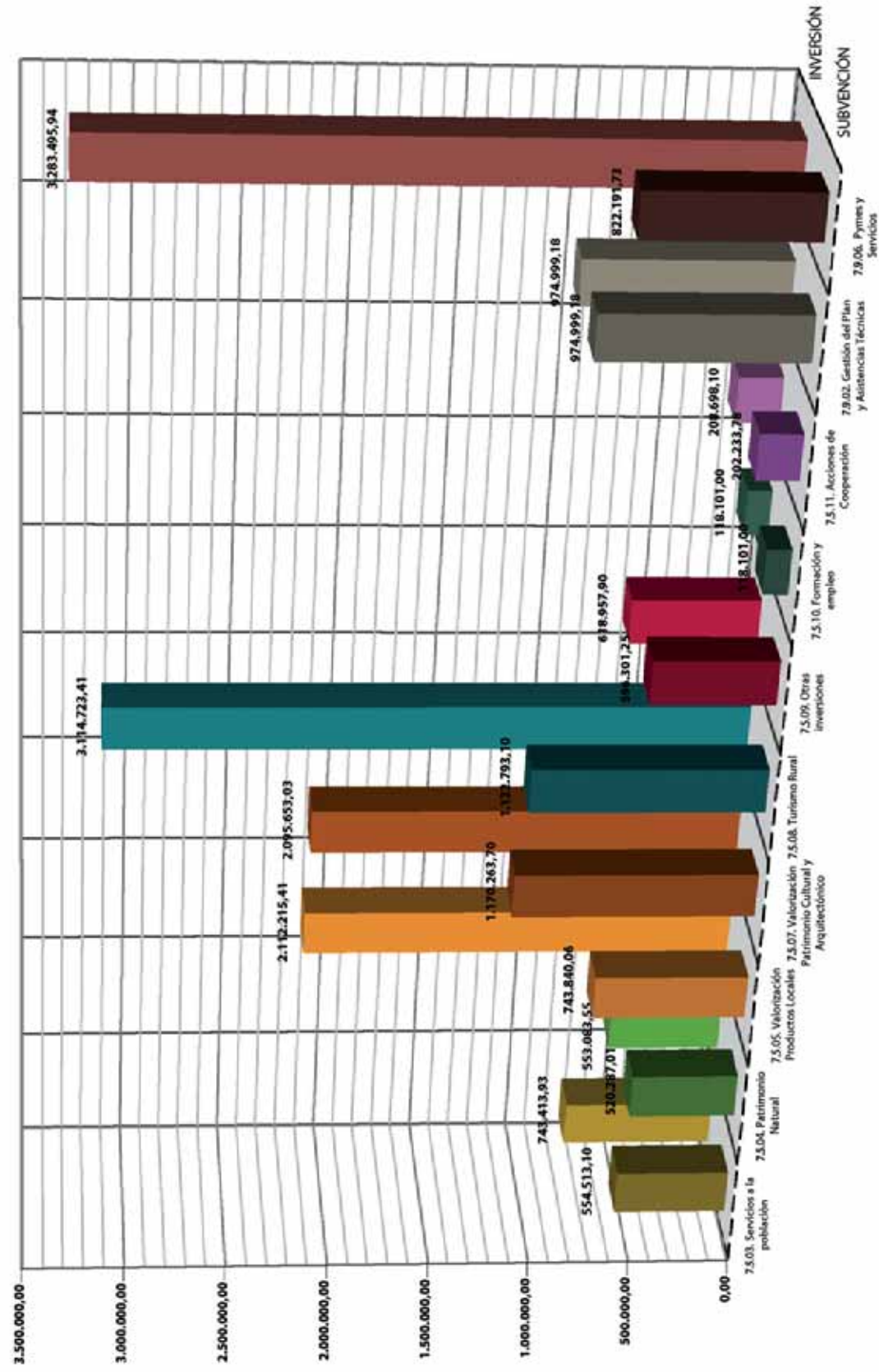
Inversión y subvención ejecutadas por medidas.

ACTUACIONES DEL GAL Y ACTUACIONES DE PROMOTORES PARTICULARES

La inversión total prevista en el cuadro financiero era de 11.469.445,00 €. La inversión total ejecutada asciende a 13.823.341,45 €, lo que supone un incremento de un 20,52% sobre la previsión. Las medidas que han recibido más fondos son 79.06 Pymes y Servicios, 75.08 Turismo rural y 75.05 Valorización de productos locales; coinciden, como no podía ser de otro modo, con aquellas iniciativas de mercado caracter productivo.

MEDIDAS	INVERSIÓN	SUBVENCIÓN
7.5.03. Servicios a la población	743.413,91	554.513,09
GAL Cuatro Valles	388.667,10	272.066,97
Promotores particulares	354.746,81	282.446,12
7.5.04. Patrimonio Natural	555.083,55	520.287,01
GAL Cuatro Valles	467.369,41	460.287,11
Promotores particulares	85.714,14	59.999,90
7.5.05. Valorización Productos Locales	2.112.215,41	743.840,06
GAL Cuatro Valles	25.571,97	25.571,97
Promotores particulares	2.086.643,44	718.268,09
7.5.07. Valorización Patrimonio Cultural y Arquitectónico	2.095.653,03	1.170.263,70
GAL Cuatro Valles	319.958,60	286.250,21
Promotores particulares	1.775.694,43	884.013,49
7.5.08. Turismo Rural	3.114.723,41	1.122.793,10
GAL Cuatro Valles	380.667,77	380.677,77
Promotores particulares	2.734.045,64	742.115,33
7.5.09. Otras inversiones	618.957,90	596.301,25
GAL Cuatro Valles	543.435,72	543.435,72
Promotores particulares	75.522,18	52.865,53
7.5.10. Formación y empleo	118.101,00	118.101,00
GAL Cuatro Valles	118.101,00	118.101,00
Promotores particulares	0,00	0,00
7.5.11. Acciones de Cooperación	208.698,10	202.233,78
GAL Cuatro Valles	208.698,10	202.233,78
Promotores particulares	0,00	0,00
Total FEOGA Programa PRODERCAL	13.823.341,45	6.825.523,00

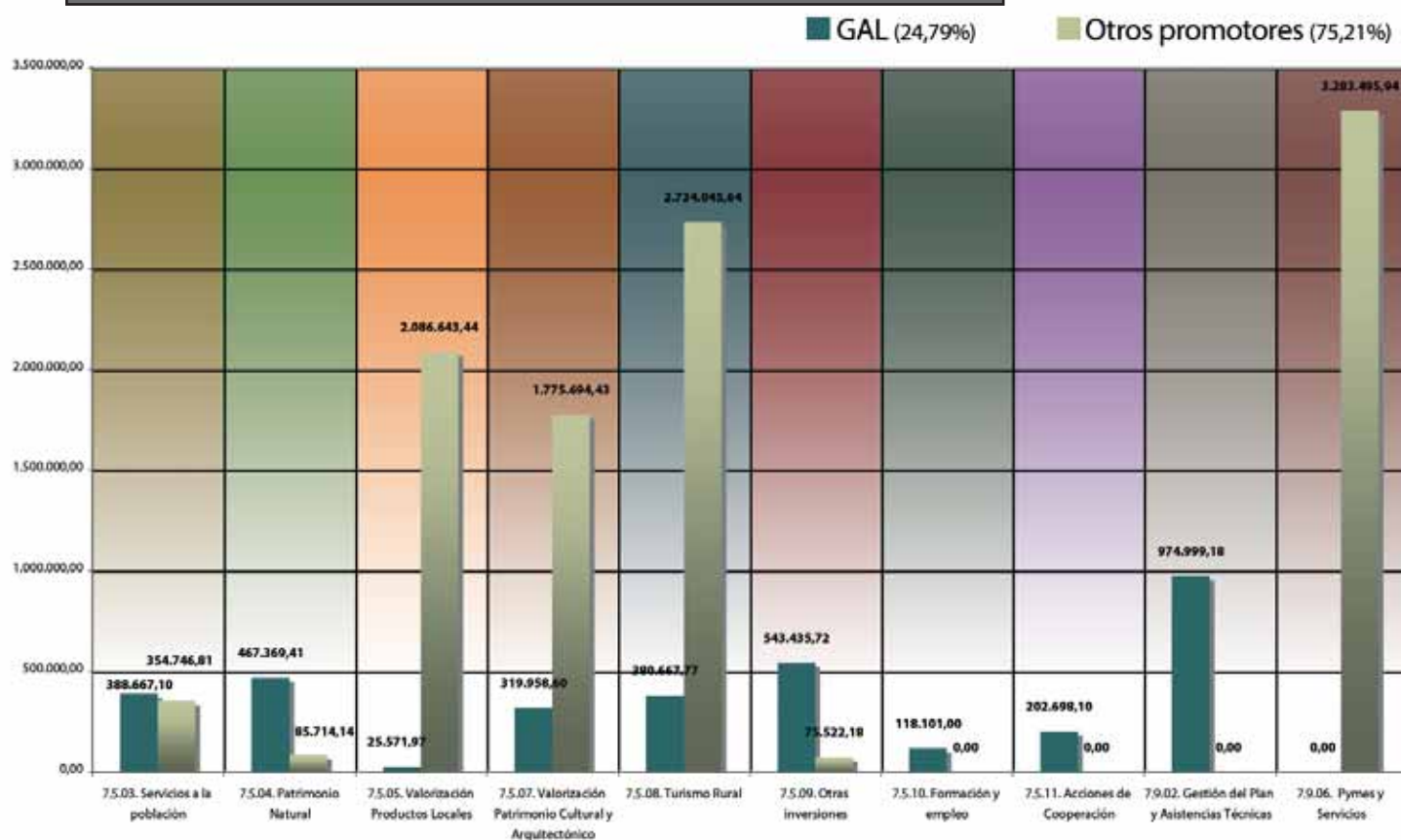
FEOGA 7.5



FEDER - 7.9

Medida	Inversión	Subvención
7.9.02. Gestión del Plan y Asistencias Técnicas	974.999,18	974.999,18
GAL Cuatro Valles	974.999,18	974.999,18
Promotores particulares	0,00	0,00
7.9.06. Pymes y Servicios	3.283.495,94	822.191,73
GAL Cuatro Valles	0,00	0,00
Promotores particulares	3.283.495,94	822.191,73
Total FEDER Programa PRODERCAL	13.823.341,45	6.825.523,00
Total Programa PRODERCAL	13.823.341,45	6.825.523,00

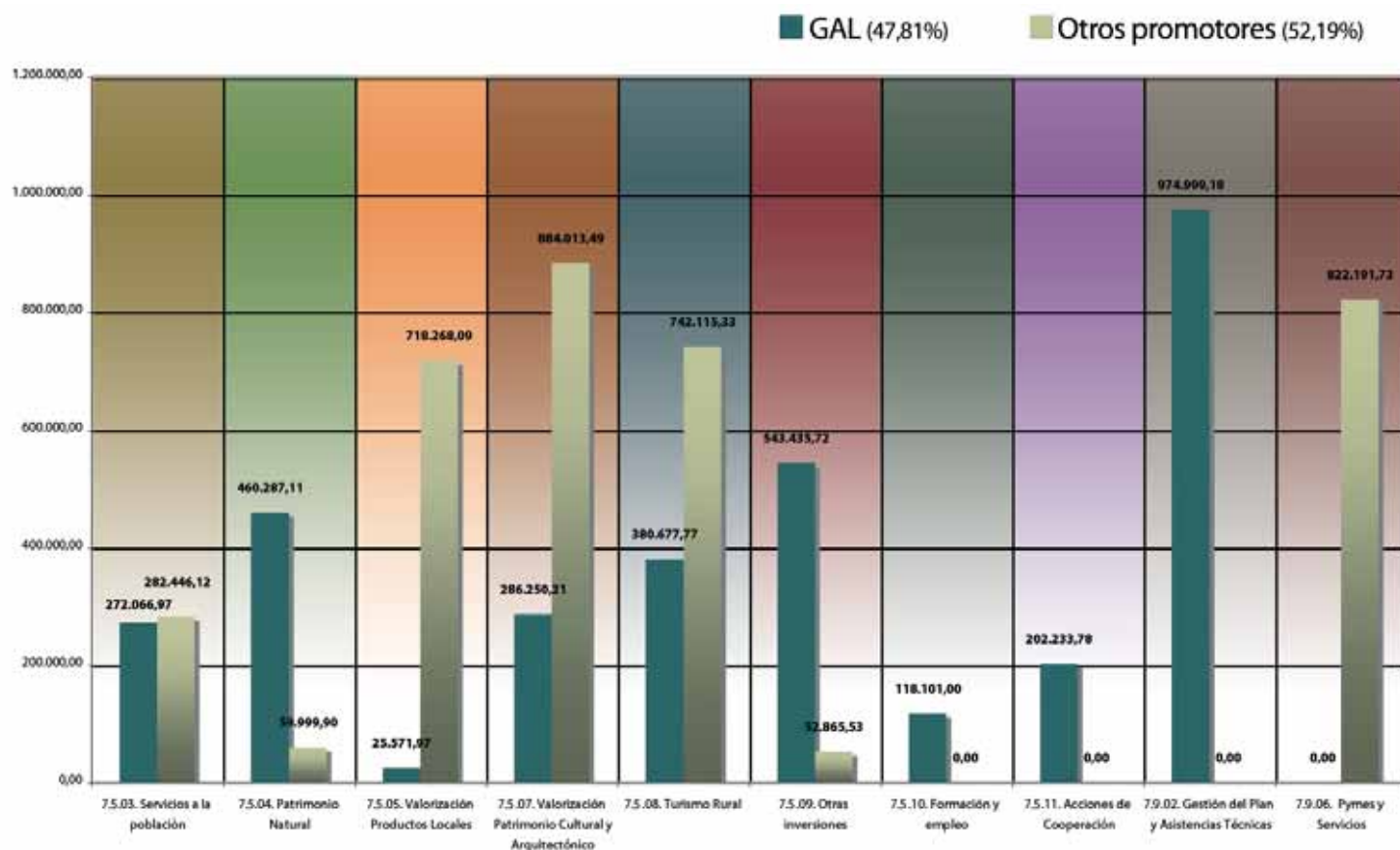
Inversión en cada medida del GAL y otros promotores



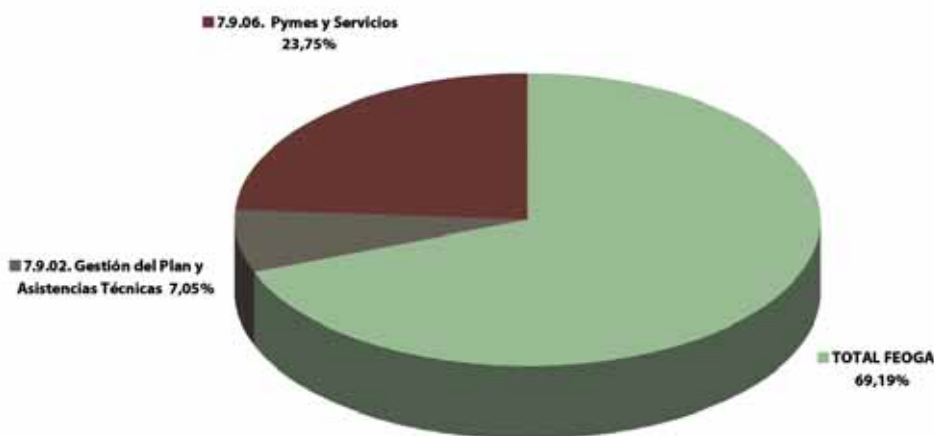
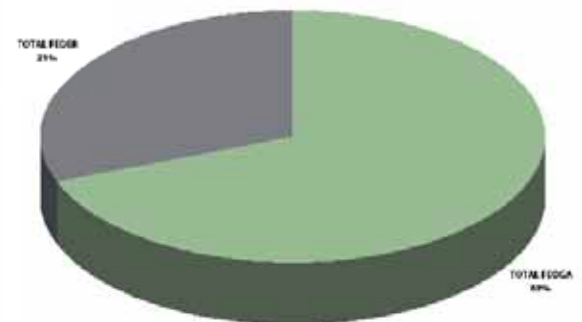
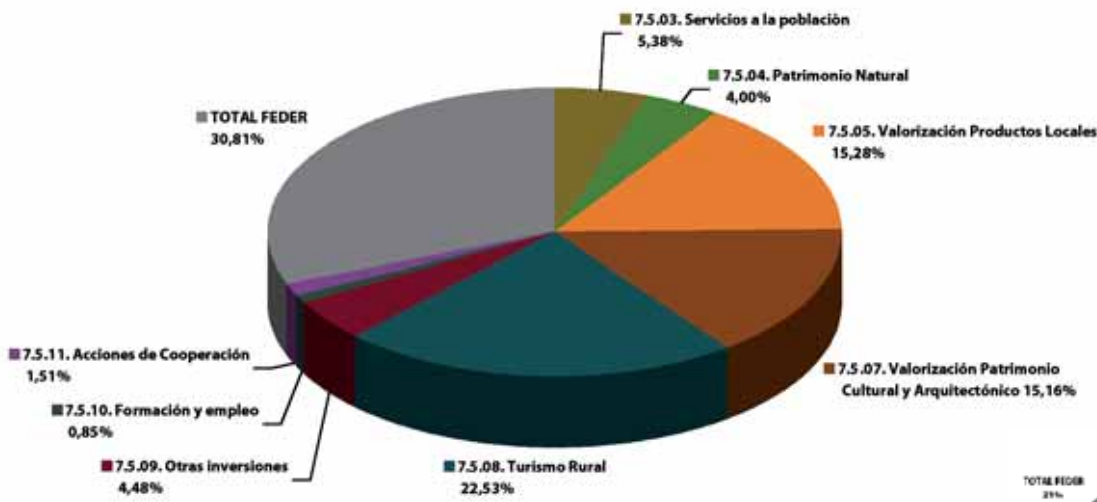
La inversión total ejecutada en proyectos por el GAL Cuatro Valles asciende a 3.427.468,85 € lo que supone un 24,79% del total y la ejecutada por promotores particulares es de 10.395.862,58 €, es decir el 75,21% restante.

La subvención total en proyectos del GAL Cuatro Valles asciende a 3.263.623,72 € lo que supone un 47,81% del total y la asignada a proyectos de promotores particulares es de 3.561.900,19 €, es decir el 52,19% restante.

Subvención en cada medida del GAL y otros promotores

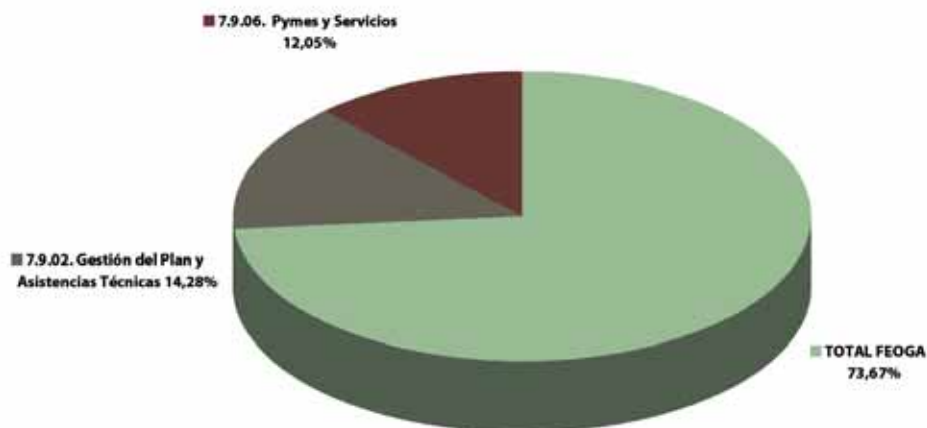
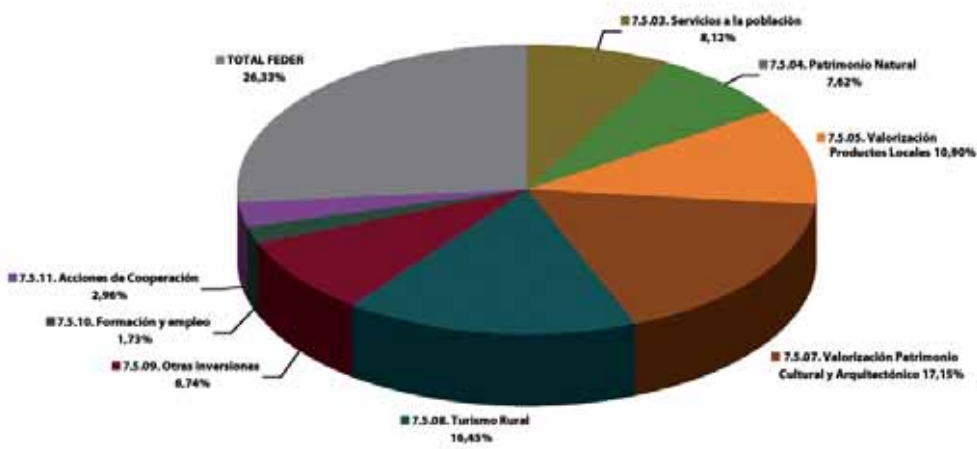


Inversión por fondos (FEOGA - FEDER) y por medidas



MEDIDAS	INVERSIÓN	SUBVENCIÓN
7.5.03. Servicios a la población	743.413,93	554.513,10
7.5.04. Patrimonio Natural	553.083,55	520.287,01
7.5.05. Valorización Productos Locales	2.112.215,41	743.840,06
7.5.07. Valorización Patrimonio Cultural y Arquitectónico	2.095.653,03	1.170.263,70
7.5.08. Turismo Rural	3.114.723,41	1.122.793,10
7.5.09. Otras inversiones	618.957,90	596.301,25
7.5.10. Formación y empleo	118.101,00	118.101,00
7.5.11. Acciones de Cooperación	208.698,10	202.233,78
TOTAL FEOGA	9.564.846,33	5.028.333,00
7.9.02. Gestión del Plan y Asistencias Técnicas	974.999,18	974.999,18
7.9.06. Pymes y Servicios	3.283.495,94	822.191,73
TOTAL FEDER	4.258.495,12	1.797.190,91
TOTAL	13.823.341,45	6.825.523,91

Subvención por fondos (FEOGA - FEDER) y por medidas



En el caso de la INVERSIÓN el porcentaje de cofinanciación del FEOGA – Orientación ha sido del 69% y del FEDER del 31%. En cuanto a la SUBVENCIÓN el FEOGA – Orientación ha supuesto el 73,67% del total, mientras que el FEDER asciende al 26,33%.

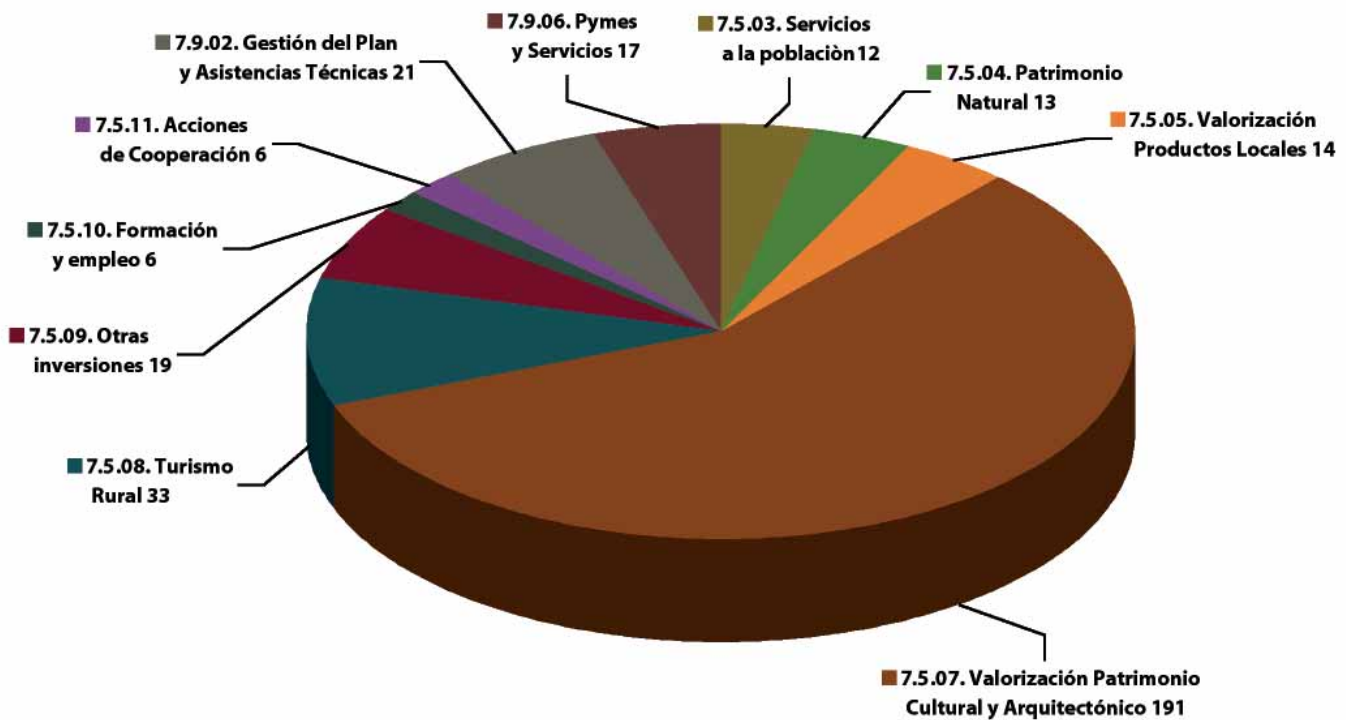
Iniciativas por medidas realizadas por el GAL y por otros promotores

Se han finalizado un total de 332 proyectos dentro del Programa PRODERCAL Cuatro Valles, aunque el número de proyectos tramitados asciende a 496.

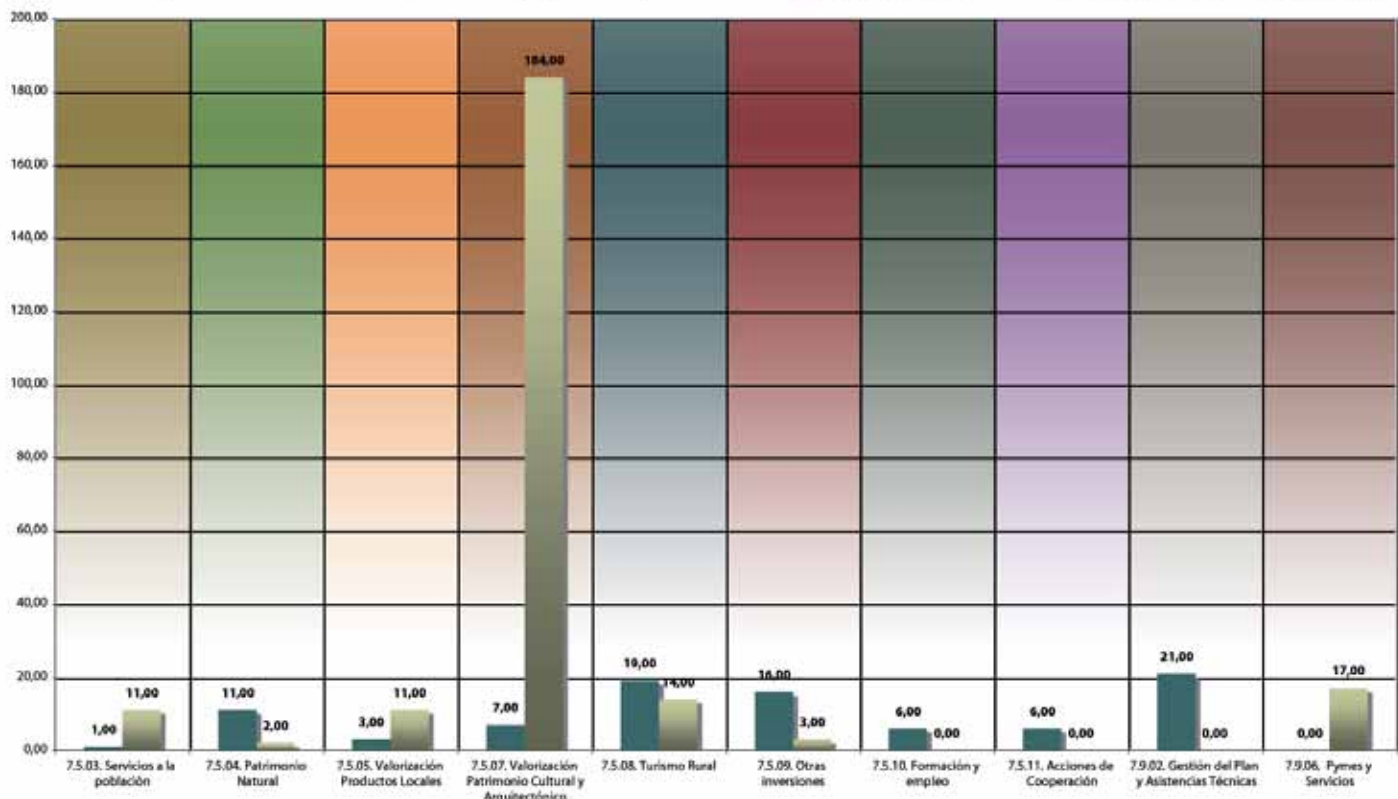
El mayor número de iniciativas se encuentra en la medida 7.5.07 Valorización del Patrimonio Cultural y Arquitectónico, con 191, debido a la buena acogida de las convocatorias de las líneas de "Rehabilitación de elementos de la arquitectura tradicional" y "Recuperación de cubiertas y fachadas". En segundo lugar la medida 7.5.08 Turismo rural con 33 proyectos, en tercero la medida 7.5.09 Otras inversiones con 19, en cuarto lugar la medida 7.9.06 Pymes y Servicios con un total de 17 iniciativas y en quinto lugar la medida 7.5.05 Valorización de la producción local.

De los 322 proyectos ejecutados, 90 han sido llevados a cabo por el GAL Cuatro Valles y los 242 restantes corresponden a iniciativas de promotores particulares.

MEDIDAS	Nº INICIATIVAS		TOTAL
	GAL	PARTICULARES	
7.5.03. Servicios a la población	1	11	12
7.5.04. Patrimonio Natural	11	2	13
7.5.05. Valorización Productos Locales	3	11	14
7.5.07. Valorización Patrimonio Cultural y Arquitectónico	7	184	191
7.5.08. Turismo Rural	19	14	33
7.5.09. Otras inversiones	16	3	19
7.5.10. Formación y empleo	6	0	6
7.5.11. Acciones de Cooperación	6	0	6
7.9.02. Gestión del Plan y Asistencias Técnicas	21	0	21
7.9.06. Pymes y Servicios	0	17	17
TOTAL	90	242	332



Iniciativas por medidas realizadas por el GAL y por otros promotores

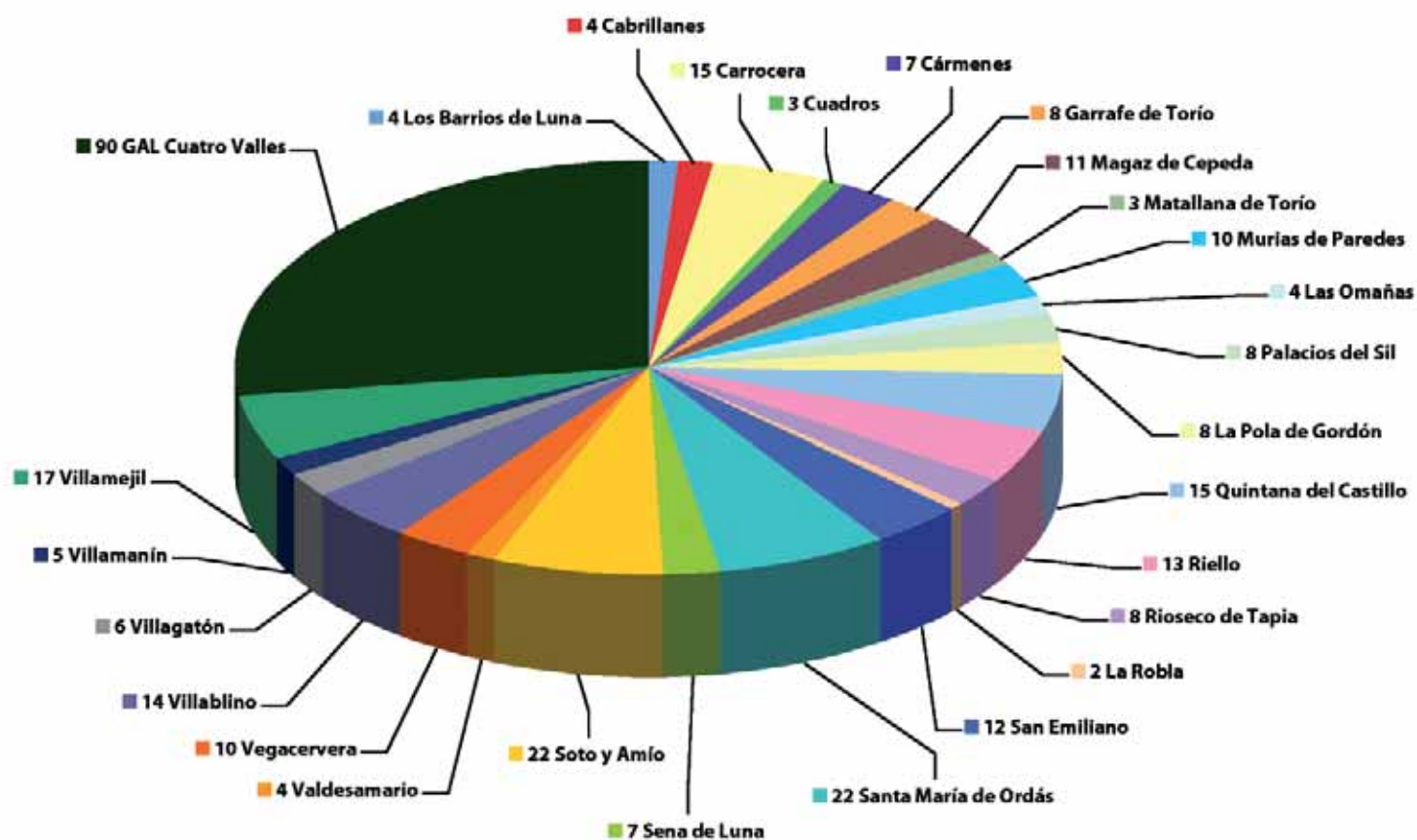


Datos por ayuntamientos

Ayuntamiento	nº iniciativas	inversión total	subvención	nº plazas alojamiento creadas	nº empleos creados	nº empleos consolidados	empresas creadas	empresas ampliadas
Los Barrios de Luna	4	38.790,28	17.277,44	0	0	0	0	0
Cabrillanes	4	202.807,91	72.455,29	8	1	0	1	0
Carrocera	15	2.250.470,82	703.517,57	25	21	0	4	1
Cuadros	3	82.969,90	44.724,49	0	1	0	1	0
Cármenes	7	72.381,00	40.500,00	0	0	0	0	0
Garrafe de Torío	8	527.049,43	197.686,73	10	4	0	2	0
Magaz de Cepeda	11	330.617,26	68.928,38	0	3	0	0	1
Matallana de Torío	3	59.812,82	38.188,71	0	0	0	0	0
Murias de Paredes	10	248.494,04	77.488,12	10	1	0	1	0
Las Omañas	4	816.905,75	115.532,19	0	3	12	0	1
Palacios del Sil	8	195.818,80	75.143,97	8	1	0	1	0
La Pola de Gordón	8	430.176,72	160.162,45	0	3	0	1	1
Quintana del Castillo	15	628.081,07	215.385,63	42	6	0	3	0
Riello	13	94.981,71	46.433,59	0	0	0	0	0
Rioseco de Tapia	8	193.076,09	84.356,96	0	1	0	0	1
La Robla	2	20.024,31	10.500,00	0	0	0	0	0
San Emiliano	12	229.065,74	96.578,58	10	1	0	1	0
Santa María de Ordás	22	531.353,00	200.597,30	0	1	0	1	0
Sena de Luna	7	90.237,75	40.872,40	8	1	0	0	1
Soto y Amío	22	630.448,53	313.878,34	0	2	0	0	2
Valdesamario	4	37.436,77	15.731,79	0	0	0	0	0
Vegacervera	10	999.936,51	264.957,37	35	10	0	3	2
Villablino	14	680.103,34	282.467,47	11	4	0	2	1
Villagatón	6	509.579,29	152.055,52	26	5	0	2	0
Villamanín	5	210.534,20	89.842,72	36	9	0	0	1
Villamejil	17	284.709,55	135.972,80	0	8	0	2	0
GAL Cuatro Valles	90	3.427.478,86	3.264.288,10	0	0	0	0	0
Total	332	13.823.341,45	6.825.523,91	229	86	12	25	12

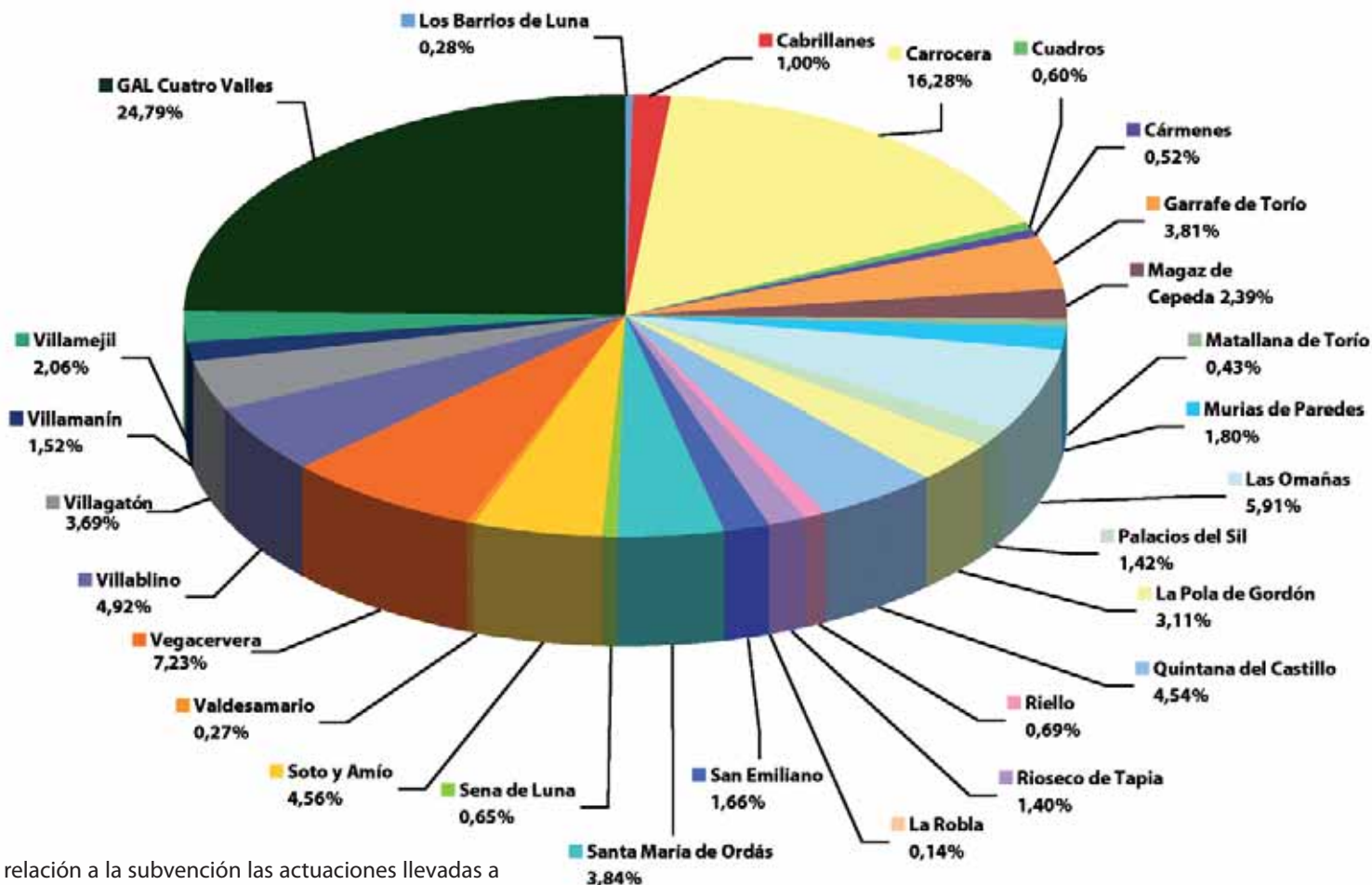
Iniciativas de cada ayuntamiento y del GAL

El número de iniciativas presentadas ha variado sustancialmente entre unos municipios y otros; así hay un total de 3 municipios con más de 15 iniciativas presentadas, 6 municipios entre 11 y 15 iniciativas, 9 con un número entre 6 y 10 iniciativas y 8 con un número entre 1 y 5.



Porcentaje de inversión de cada ayuntamiento y del GAL

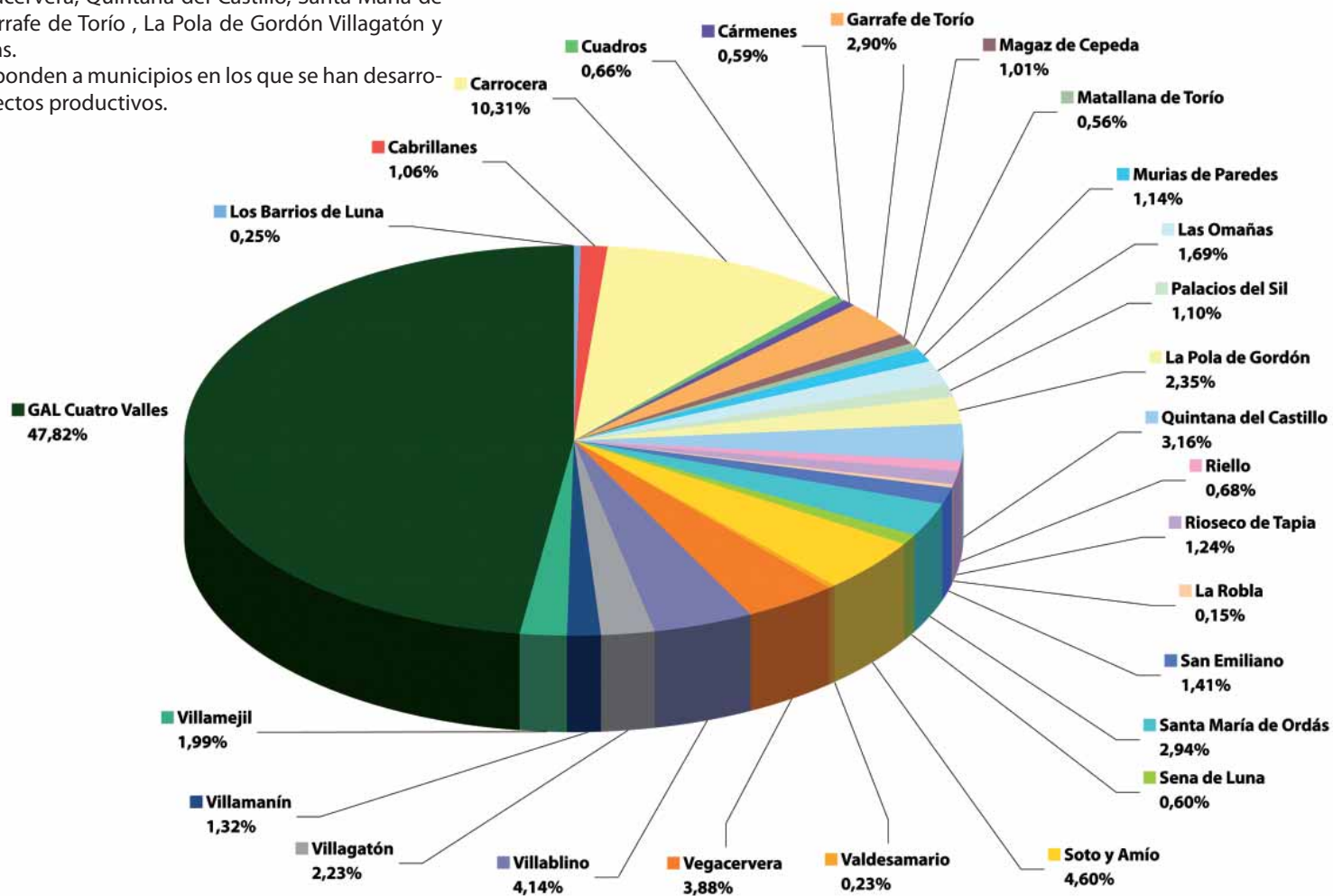
En relación a la inversión las actuaciones llevadas a cabo por el GAL Cuatro Valles han supuesto un total de un 24,79%. El ayuntamiento que más inversión ha ejecutado en el Programa PRODERCAL Cuatro Valles ha sido Carrocera vinculado, sin duda, a su polígono industrial, seguido de Vegacervera, Las Omañas, Villablino, Soto y Amío, Quintana del Castillo, Santa María de Ordás, Garrafe de Torío, Villagatón y La Pola de Gordón .



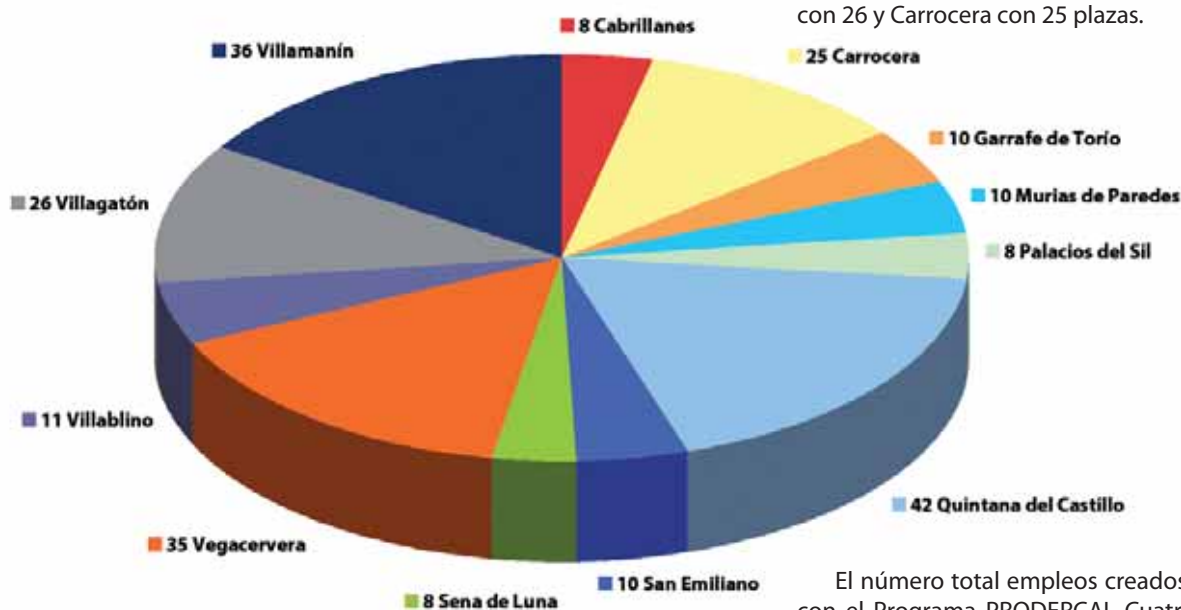
En relación a la subvención las actuaciones llevadas a cabo por el GAL Cuatro Valles han supuesto un 47,82%. El ayuntamiento que más subvención ha recibido durante el Programa es Carrocera, seguido de Soto y Amío, Villablino, Vegacervera, Quintana del Castillo, Santa María de Ordás, Garrafe de Torío, La Pola de Gordón Villagatón y Las Omañas.

Corresponden a municipios en los que se han desarrollado proyectos productivos.

Porcentaje de subvención de cada ayuntamiento y del GAL

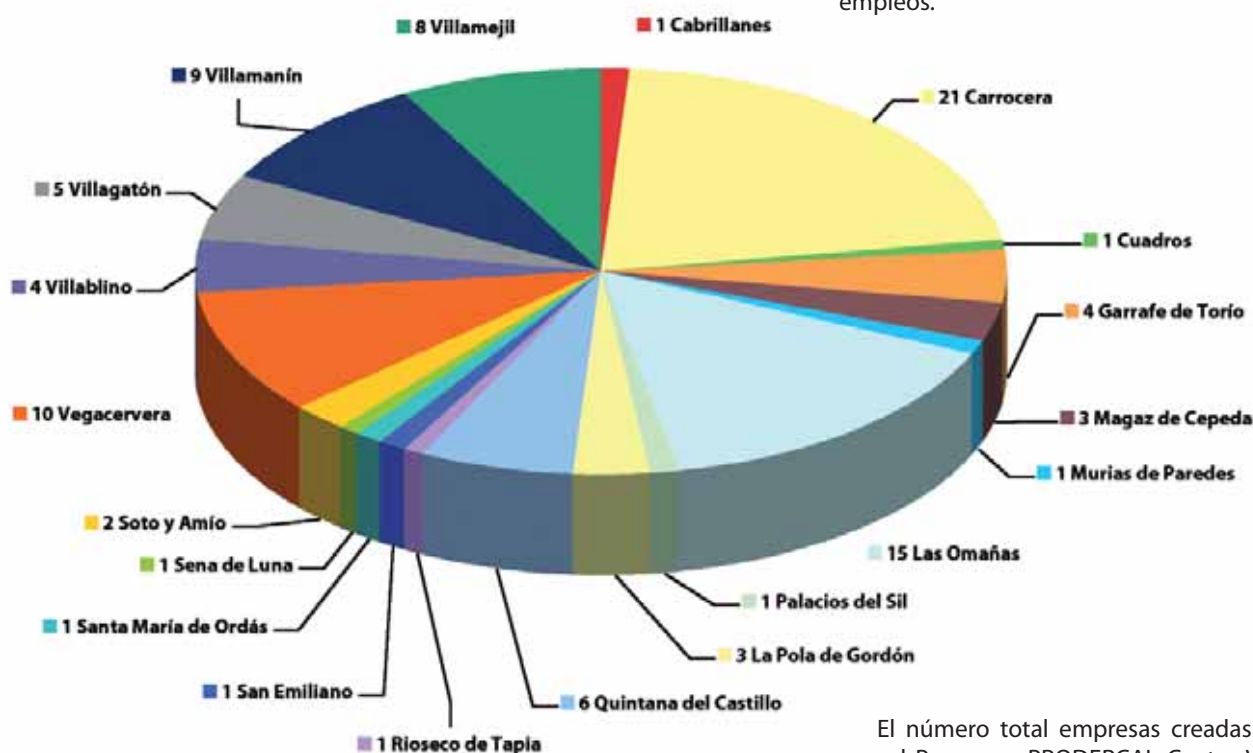


Plazas de alojamiento creadas por ayuntamiento



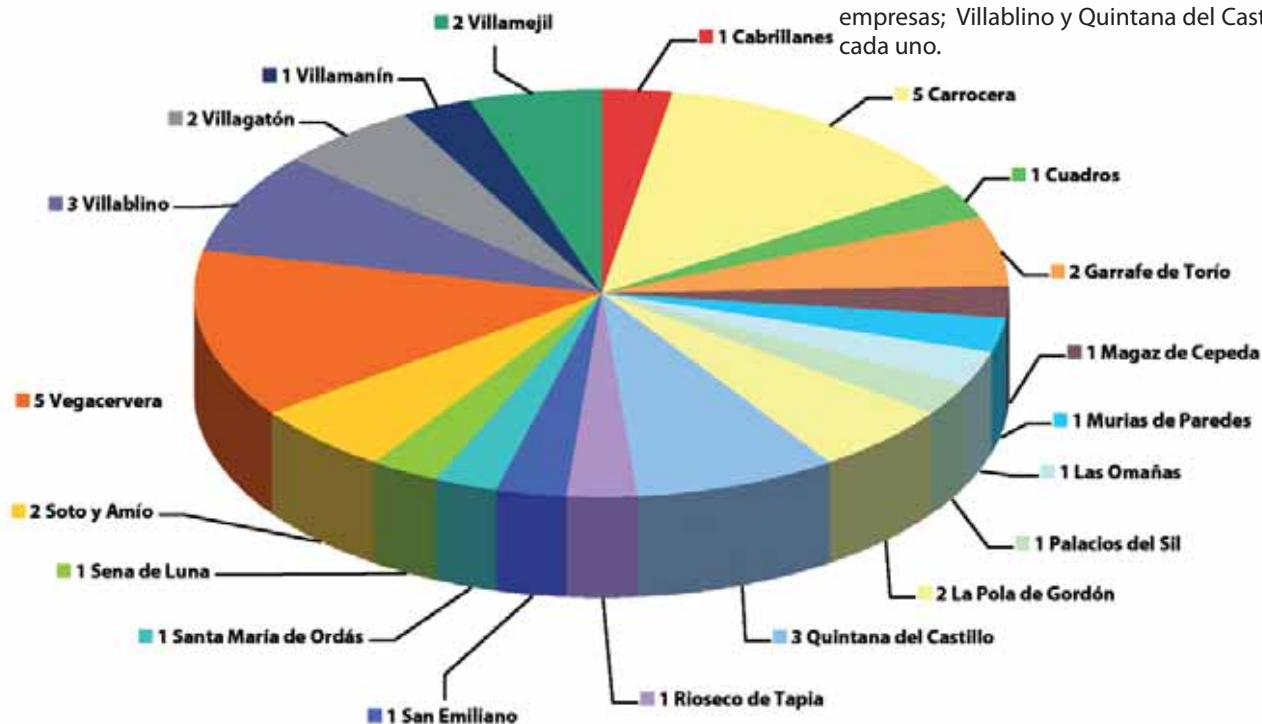
El número total de plazas de alojamiento creadas con el Programa PRODERCAL Cuatro Valles ha sido de 229. Destacan los municipios de Quintana del Castillo con 42 plazas, Villamanín con 36, Vegacervera con 35, Villagatón con 26 y Carrocera con 25 plazas.

Empleos creados y consolidados por ayuntamiento



El número total empleos creados y consolidados con el Programa PRODERCAL Cuatro Valles ha sido de 98; destacan los municipios de Carrocera con 21 empleos, Las Omañas con 15 y Vegacervera con 10 empleos.

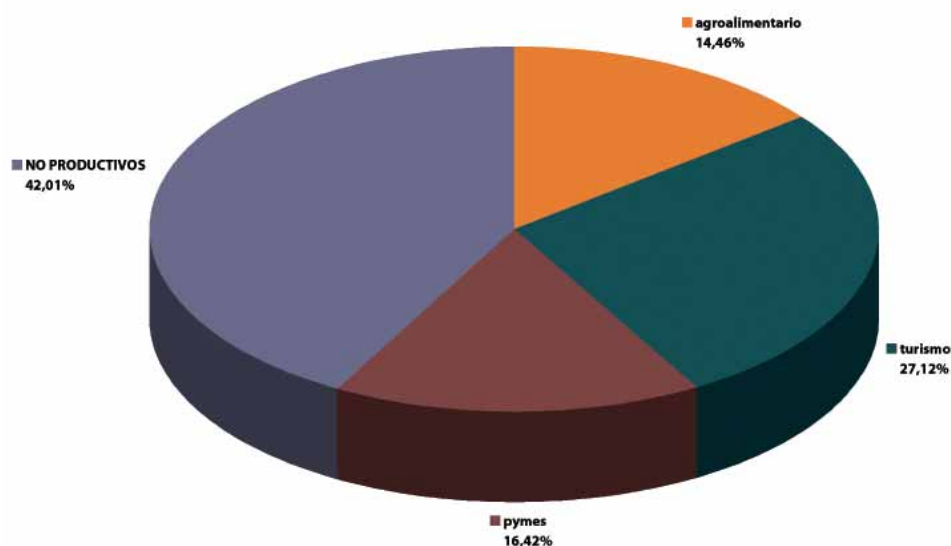
Empresas creadas o ampliadas por ayuntamiento



El número total empresas creadas o ampliadas con el Programa PRODERCAL Cuatro Valles ha sido de 37. Destacan los municipios de Carrocera y Vegacervera donde se han instalado respectivamente 5 empresas; Villablino y Quintana del Castillo con 3 en cada uno.

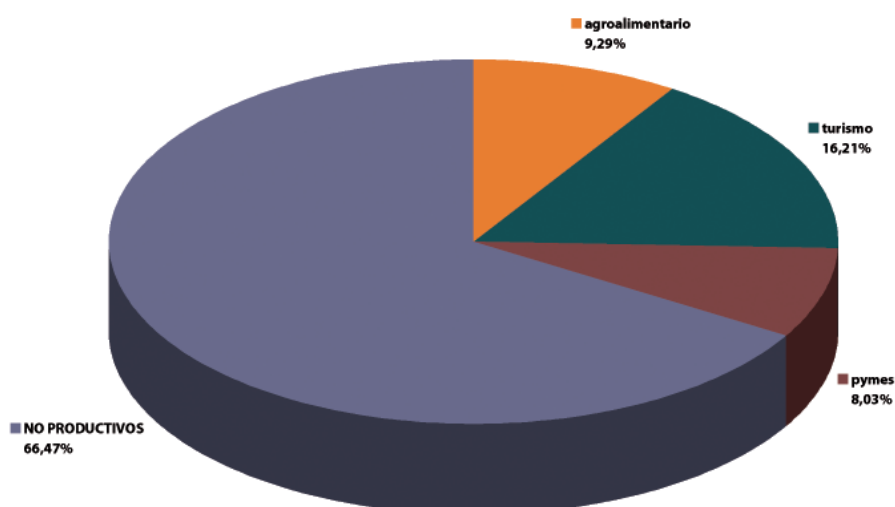
Desarrollo por sectores: productivos y no productivos

Inversión por sectores empresariales



La inversión en proyectos productivos ha supuesto el 57,99 % del Programa PRODERCAL Cuatro Valles. Por sectores destaca el turismo con un 27,12%, seguido de las pymes con un 16,42% y del agroalimentario con un 14,46 %

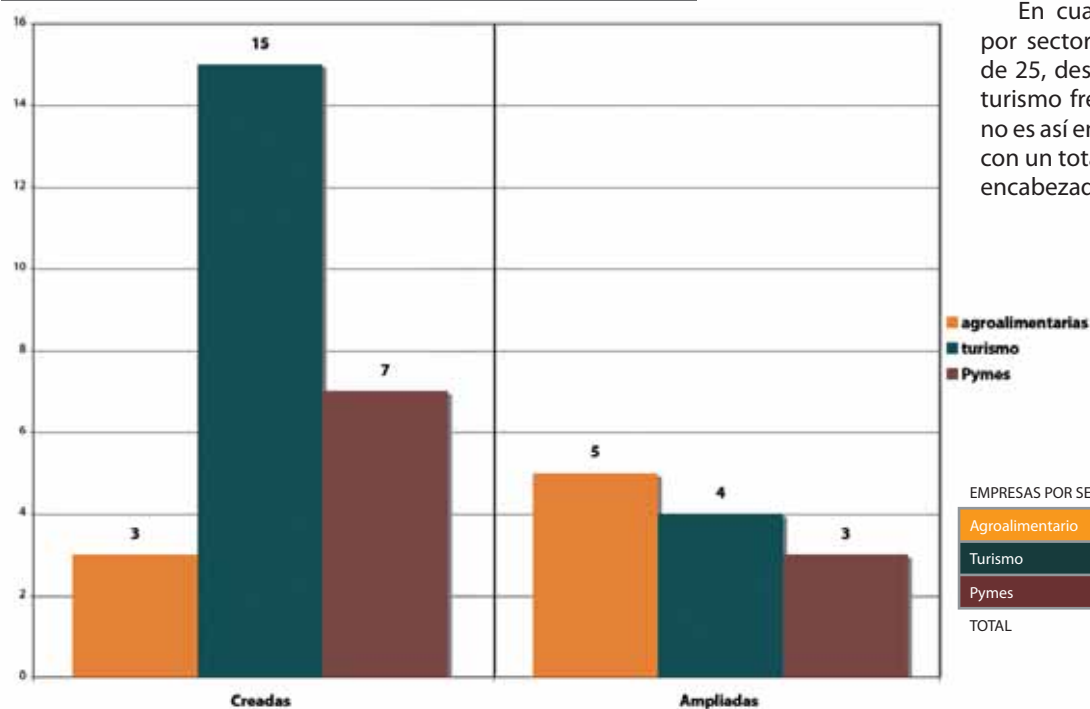
Subvención por sectores empresariales



PROYECTOS	INVERSIÓN	SUBVENCIÓN
PRODUCTIVOS	8.015.894,30	2.288.698,97
Agroalimentario	1.998.352,72	634.391,91
Turismo	3.748.412,00	1.106.382,57
Pymes	2.269.129,58	547.924,49
NO PRODUCTIVOS	5.807.447,15	4.536.824,94
TOTAL	13.823.341,45	6.825.523,91

La subvención en proyectos productivos ha supuesto el 33,53 % del Programa PRODERCAL Cuatro Valles. Por sectores destaca el turismo con un 16,21%, seguido del agroalimentario con un 9,29 % y de las pymes con un 8,03%.

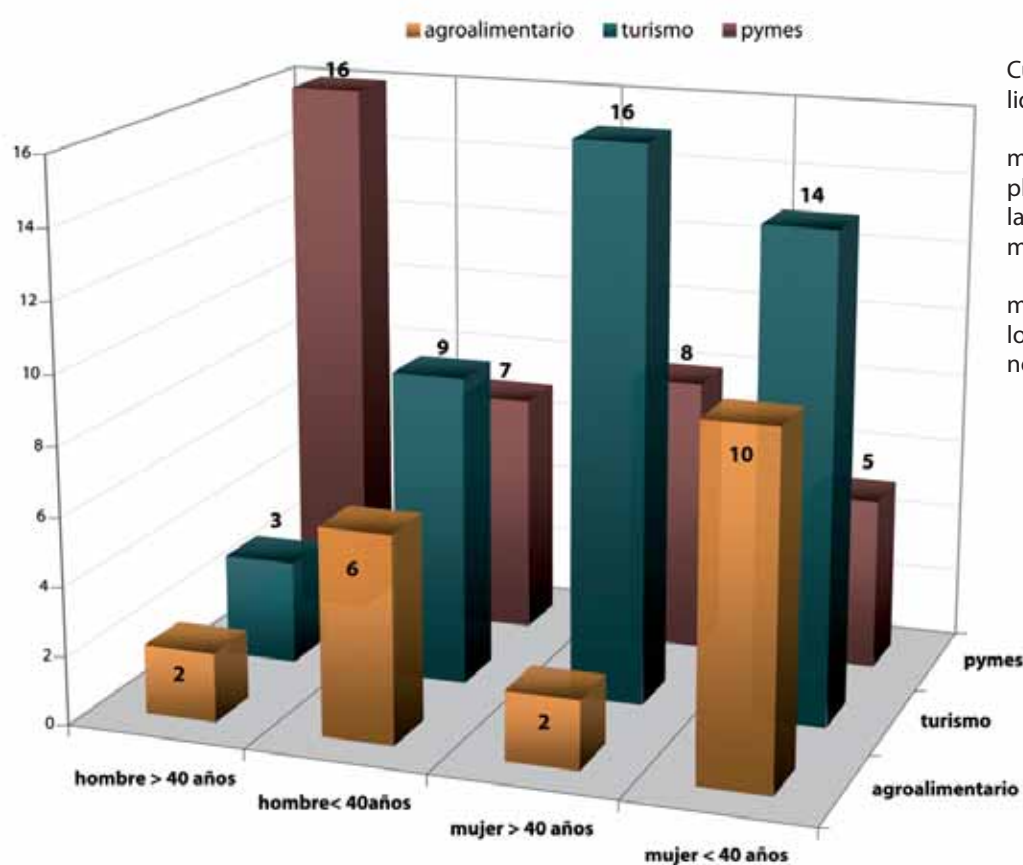
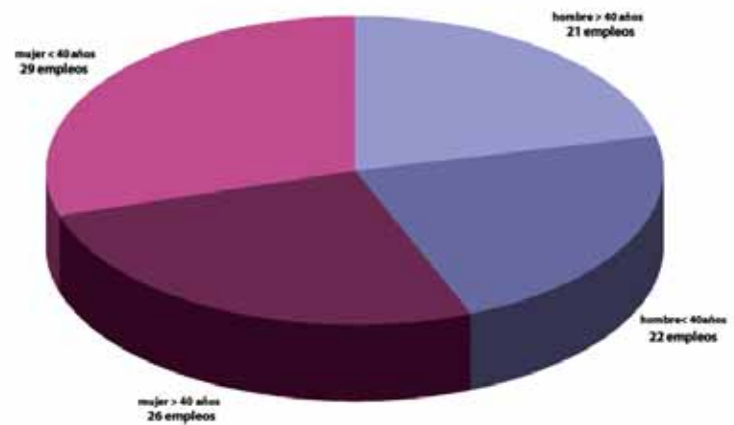
Empresas creadas o ampliadas por sectores empresariales



En cuanto a las empresas creadas por sectores que ascienden a un total de 25, destacan las relacionadas con el turismo frente a los otros dos sectores; no es así en el caso de ampliaciones que, con un total de 12 intervenciones, están encabezadas por el sector alimentario.

Incidencia sobre el empleo

EMPLEOS CREADOS	sector agroalimentario	sector turismo	pymes	TOTAL
hombre > 40 años	2	3	16	21
hombre < 40 años	6	9	7	22
mujer > 40 años	2	16	8	26
mujer < 40 años	10	14	5	29
TOTAL	20	42	36	98



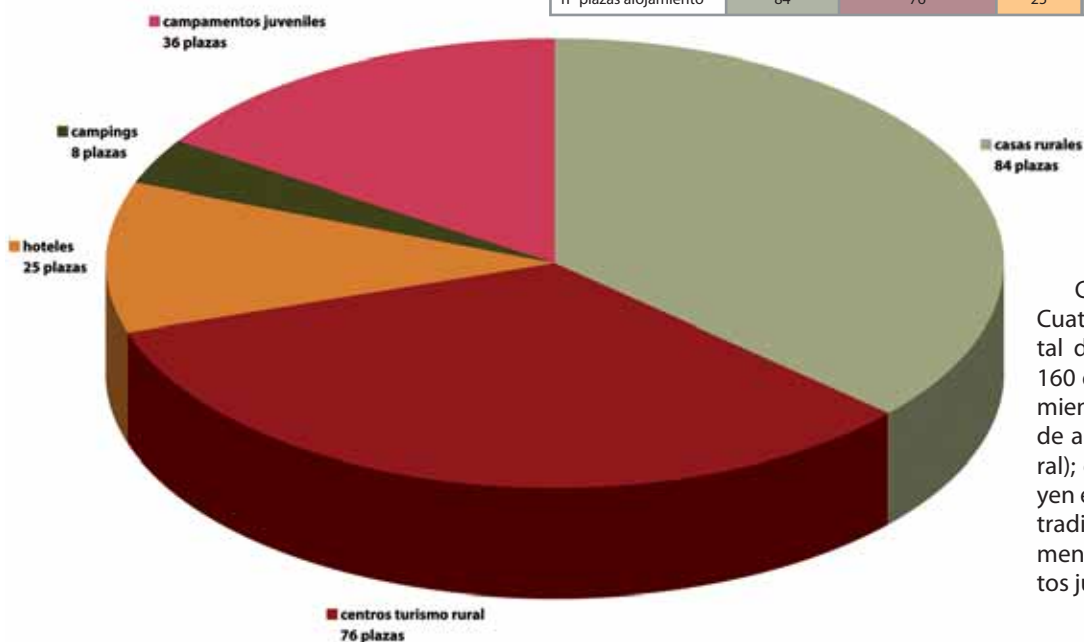
Con el Programa PRODERCAL Cuatro Valles se han creado y consolidado un total de 98 empleos.

Por sectores productivos, el turismo aglutina el mayor número de empleos con un total de 42, seguido de las pymes con 36 y del sector agroalimentario con 20.

El 43,87% de los empleos son masculinos y el 56,13% femeninos; en lo que respecta a la edad un 52,04% no supera los 40 años.

Plazas de alojamiento creadas

nº plazas alojamiento	turismo rural		turismo tradicional			TOTAL
	casas rurales	centros turismo rural	hoteles	campings	campamentos juveniles	
	84	76	25	8	36	229

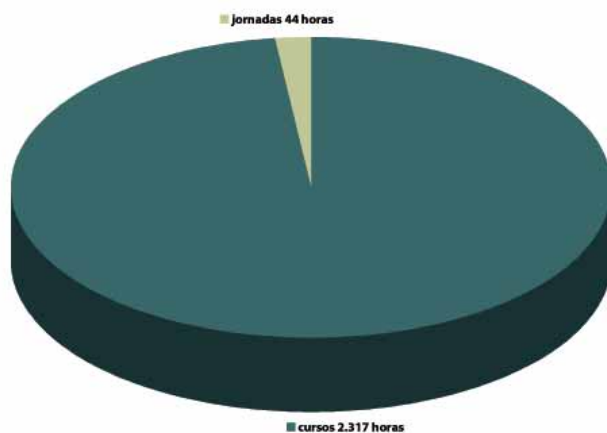


Con el Programa PRODERCAL Cuatro Valles se han creado un total de 229 plazas de alojamiento. 160 de ellas, corresponden a alojamientos de turismo rural (casa rural de alquiler y centro de turismo rural); el resto, 69 plazas, se distribuyen en otras figuras de alojamiento tradicional, como hoteles, campamentos de turismo y campamentos juveniles.

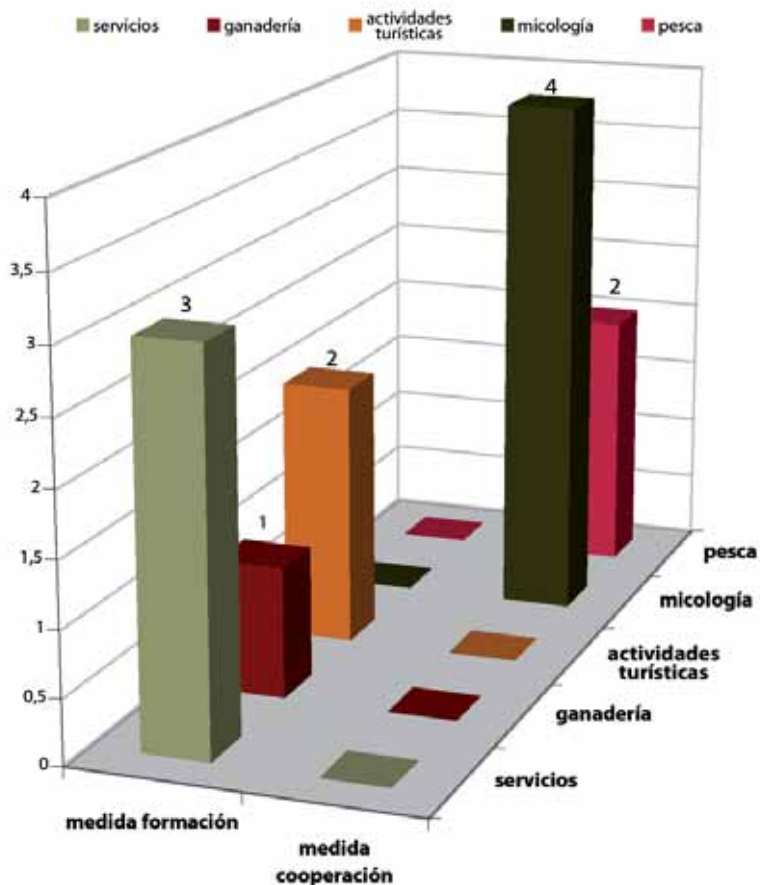
Cursos de formación y jornadas

sectores	medida formación			medida cooperación		nº horas lectivas
	servicios	ganadería	actividades turísticas	micología	pesca	
cursos	3	1	2	4	2	12
jornadas				2	2	4
TOTAL						2.361

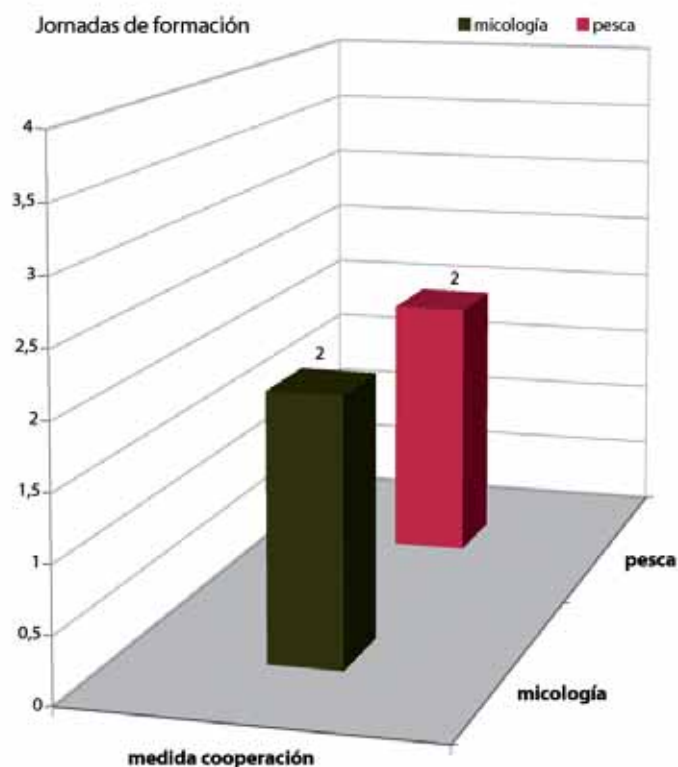
Distribución de horas lectivas



Cursos realizados en las medidas de cooperación y formación

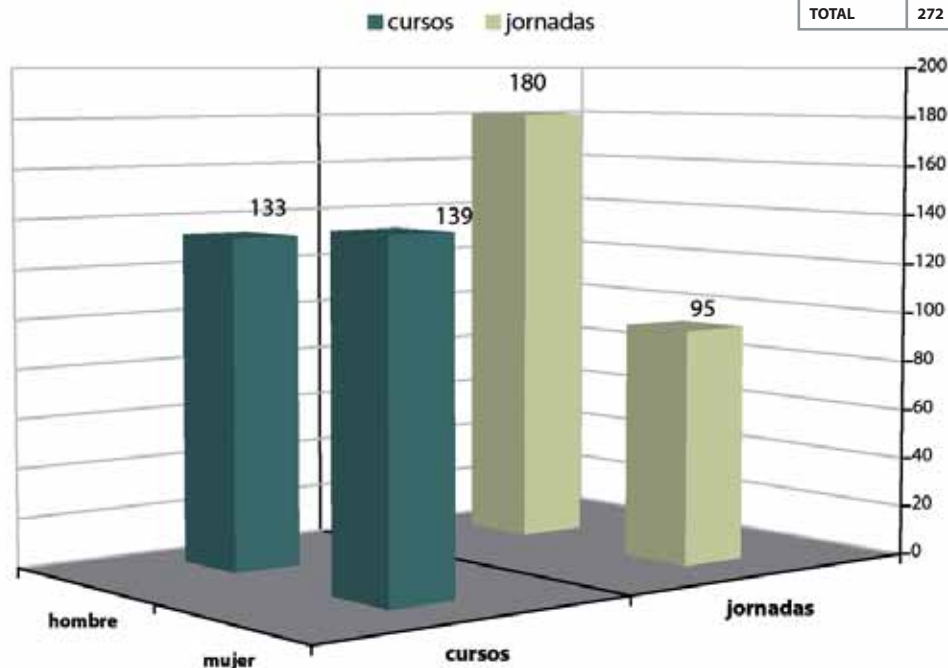


Jornadas de formación



Distribución de asistencia a cursos y jornadas por sexo

nº alumnos	Cursos	Jornadas
hombre	133	180
mujer	139	95
TOTAL	272	275



Con el Programa PRODERCAL Cuatro Valles se han impartido un total de 12 cursos y 4 jornadas formativas con una carga lectiva de 2.361 horas.

En ellos han participado 547 personas del territorio de actuación del GAL Cuatro Valles, de los cuales un 57,22 % eran hombres y un 42,78% mujeres.



La política de desarrollo rural 2007 -2013

UN HORIZONTE DE FUTURO

Un nuevo marco para el desarrollo rural emerge de las cumbres europeas de Lisboa y Gotemburgo, de la Conferencia de Salzburgo sobre desarrollo rural y de la ampliación de la Unión Europea a 27 Estados. Un nuevo ámbito que resulta de especial relevancia en España para el periodo ejecutivo 2007-2013; un nuevo espacio en el que la política de desarrollo rural, considerada como política europea, se consolida como segundo pilar de la política agraria común.

El hecho de que el 56% de la población de la actual UE viva en zonas rurales y que éstas representen el 91% de su territorio, obliga a nuevos planteamientos en la política rural europea. La agricultura y la silvicultura deben seguir teniendo un papel preponderante en el medio rural, pero además se hace necesario contemplar su papel en la utilización y gestión de las tierras y de los recursos naturales. Se hace necesario buscar nuevos horizontes que permitan diversificar las economías rurales y generar nuevos polos de empleo y riqueza.

Las nuevas perspectivas financieras para el periodo de programación 2007-2013 ponen también de manifiesto el interés creciente de la Comunidad por el medio rural, al asignar a la política de desarrollo rural un Fondo propio para su puesta en marcha, el FEADER, Fondo Europeo Agrícola de Desarrollo Rural. Con él se pretende apoyar a muchas zonas rurales europeas que afrontan en la actualidad grandes desafíos: la competitividad de sus empresas, el incremento de los ingresos medios *per capita* de sus pobladores, que sigue siendo inferior al de zonas urbanas, lo mismo que su nivel medio de cualificación. No se olvida tampoco el papel que el medio rural tiene en la conservación de los recursos naturales y los paisajes, su valor como zona de reposo, ocio, etc. o su vinculación al cambio climático y a la conservación de recursos vitales como el suelo o el agua. El verdadero objetivo es hacer del medio rural un espacio óptimo para vivir y trabajar, con los servicios e infraestructuras adecuados.

La política de desarrollo rural para el periodo 2007-2013 se articula como una política común en la UE, aunque es amplia la autonomía que estados y regiones tienen en su planeamiento y aplicación. El Consejo ha sido el encargado de elaborar unas "Directrices estratégicas comunitarias en materia de Desarrollo Rural" aprobadas en 2006 y cada Estado miembro, a su vez, ha redactado sus propios Planes Estratégicos Nacionales que constituyen los instrumentos de referencia para la programación del Fondo. El desarrollo de estos planes nacionales es efectuado por los GAL a través de sus respectivos Programas de desarrollo rural, en los que se ponen en marcha una serie de medidas y actuaciones según los preceptos definidos en los distintos ejes establecidos por FEADER.

Estos ejes se pueden resumir en:

- **Eje 1. Aumento de la competitividad del sector agrícola y forestal**, encaminado a mejorar la formación profesional, técnica y económica de la población dedicada a estos sectores; a la incorporación de jóvenes agricultores; a la modernización de las explotaciones y al incremento del valor añadido de la producción primaria y la adecuación a los cada vez más estrictos estándares de calidad.

- **Eje 2. Mejora del medio ambiente y del entorno rural**, orientado a fomentar prácticas compatibles con la conservación de paisajes y entornos naturales, con especial atención a la biodi-

versidad, a la gestión de Red Natura 2000; al apoyo de la gestión sostenible del territorio y a la protección de recursos como suelo, agua o atmósfera.

- **Eje 3. Calidad de vida en zonas rurales y diversificación de la economía rural**, destinado a la promoción de actividades complementarias no agrarias, en especial vinculadas al turismo y la valorización del patrimonio; la renovación de los municipios rurales y la formación profesional de los agentes económicos.

- De forma complementaria se considera un **cuarto eje, el eje LEADER**, que siguiendo este enfoque permita promocionar aquellos planes de desarrollo en los que sector público y privado mantienen una especial relación o fomenten la puesta en práctica de proyectos de cooperación y redes locales de asociación. El enfoque LEADER está concebido para ayudar a los agentes rurales a mejorar el potencial de sus territorios a medio y largo plazo.

En este sentido, el GAL Cuatro Valles ha presentado en febrero de 2008 una solicitud a la convocatoria para la selección de Programas de Desarrollo Local, adaptados al Eje 4 (enfoque LEADER) del Programa de Desarrollo Rural de Castilla y León (2007-2013), aprobado en agosto de 2008.

Los objetivos perseguidos por el programa LEADERCAL, establecidos en el Reglamento CE 1698/2005 del Consejo, en las Directrices Estratégicas Comunitarias, junto a las del Plan Estratégico Nacional y a los incorporados en el Plan de Desarrollo Regional de la Junta de Castilla y León son:

- Mejora de la calidad de vida y fomento de la diversificación de la actividad económica en el territorio
- Mejora del medio ambiente y del medio rural
- Mejora de la competitividad del sector ganadero, forestal y la industria agroalimentaria
- Mantenimiento de la población y potenciación de nuevos residentes en el medio rural
- Mejora del entorno económico con el fin de contribuir a la creación de empleo

Estos objetivos son la base para desarrollar los propios del Plan de Desarrollo Local de Cuatro Valles para el periodo 2007-2013, que tiene fijado su horizonte en la mejora de la calidad de vida en su territorio de actuación.

Como en anteriores convocatorias, el programa LEADERCAL está cofinanciado con ayudas públicas procedentes de distintas Administraciones:

- La Comisión, a través de FEADER, participa con el 19,26 % del coste total considerado
- El Estado español, a través del Ministerio de Medio Ambiente y Medio Rural y Marino establece una ayuda directa gestionada por la Consejería de Agricultura y Ganadería, que asciende al 17,88% de dicho coste
- La Junta de Castilla y León, a su vez, establece también una ayuda directa gestionada por la Consejería de Agricultura y Ganadería, equivalente al 17,88%
- Las aportaciones de la iniciativa privada, en este periodo, suponen un ligero incremento respecto a programas anteriores, alcanzando inicialmente el 44,98% del coste total considerado.


Cuadro Financiero

Fondos	FEADER	MAMRM	Junta de CyL	Total Nac.	Total Subv	Privado	TOTAL
CUATRO VALLES	1.987.125,00	1.845.187,50	1.845.187,50	3.690.375,00	5.677.500,00	4.640.788,50	10.318.288,50
% s/ subv	35,00%	32,50%	32,50%	65,00%	100%	-----	----
% s/ invers.	19,26%	17,88%	17,88%	35,76%	55,02%	44,98%	100,00%

Las medidas previstas en el Plan de Desarrollo Local de Cuatro Valles son las siguientes:

- Diversificación hacia actividades no agrícolas; valorización de productos locales
- Ayuda a la creación y desarrollo de microempresas. PYMES y servicios
- Fomento de actividades turísticas: Turismo rural
- Servicios básicos para la economía y la población rural. Servicios a la población

- Renovación y desarrollo de las poblaciones rurales. Valorización de patrimonio cultural y arquitectónico
- Conservación y mejora del patrimonio rural. Patrimonio natural
- Formación, información y empleo
- Proyectos de cooperación
- Coordinación de la estrategia de desarrollo comarcal. Gestión del Plan y asistencia técnica



Cañones del Górgora



GOBIERNO DE ESPAÑA

MINISTERIO DE MEDIO AMBIENTE Y MEDIO RURAL Y MARINO



Junta de Castilla y León

CONSEJERÍA DE AGRICULTURA Y GANADERÍA



DIPUTACIÓN DE LEÓN